ESTUDI SOBRE EL TEIXIT EMPRESARIAL I ELS POLÍGONS D'ACTIVITAT ECONÒMICA DE SANT FRUITÓS DE BAGES. JUNY 2008

CONSELL COMARCAL DEL BAGES

Ajuntament de Sant Fruitós de Bages

Amb el suport:

Pacte Territorial del Bages

Generalitat de Catalunya
Servei d'Ocupació de Catalunya

Diputació Barcelona
xarxa de municipis

UNIÓ EUROPEA
Fons Social Europeu

Amb la col·laboració:

Cambra de Comerç de Manresa

Aquest estudi forma part de les accions del Pacte Territorial del Bages. Hem comptat amb el suport de la Diputació de Barcelona i del Servei d'Ocupació de Catalunya (Departament de Treball de la Generalitat de Catalunya), i amb la col·laboració de la Cambra de Comerç de Manresa que ha cedit algunes de les dades que es presenten.

El document ha estat elaborat per Anna Prat i Noguer, tècnica de l'àrea de desenvolupament comarcal del Consell Comarcal del Bages. La supervisió tècnica i la coordinació ha estat a càrrec d'Isabel Ledesma Fernández.

En relació a la metodologia que s'ha fet servir volem destacar: l'esforç realitzat per recollir, sistematitzar i homogeneïtzar la informació recollida en diferents fonts i bases de dades d'empreses; la coordinació establerta entre els diferents equips tècnics que han intervingut i el treball de camp exhaustiu que s'ha portat a terme en els polígons i els espais d'activitat econòmica.

El nostre agraïment als serveis tècnics de l'Ajuntament de Sant Fruitós de Bages per la seva col·laboració.

Consell Comarcal del Bages. Àrea tècnica de desenvolupament comarcal.
http:// poligonsiempreses.ccbages.cat

Manresa, juny de 2008

ÍNDEX

1. INTRODUCCIÓ 4

2. CARACTERÍSTIQUES DEL TEIXIT EMPRESARIAL DEL MUNICIPI I DELS POLÍGONS D'ACTIVITAT ECONÒMICA 6

2.1. TEIXIT EMPRESARIAL I ACTIVITAT ECONÒMICA 6
2.2. ESPAIS D'ACTIVITATS ECONÒMIQUES 10
2.2.1 P.I. Pla de Santa Anna 14
2.2.2 P.I. Sant Isidre 18
2.2.3 P.I. Riu d'Or-Casanova 22
2.2.4 P.I. El Grau 26
2.2.5 P.I. Carretera de Berga i P.I. La Serreta 29
2.2.6 P.I. La Bòbila (nucli urbà) 36
2.2.7 P.I. Carretera d'Artés 40
2.2.8 P.I. Llobregat 42
2.2.9 Fàbrica Vermella (Recinte industrial Pont Vell) 44
2.2.10 Sant Benet de Bages 45

3. CONCLUSIONS 47

4. FONTS CONSULTADES 50

1. Introducció

El terme municipal de Sant Fruitós de Bages es troba a 247 m. d'altitud i ocupa una superfície de 22,20 km^2, que representa només un 1,7% de la superfície total de la comarca del Bages. És un municipi situat al Pla de Bages per tant, en un espai orogràficament molt favorable des d'un punt de vista urbanístic i, alhora, es troba en una situació estratègica respecte les principals vies de comunicació radials de la comarca. Aquest és, doncs, un dels municipis de la comarca que més polígons d'activitats econòmiques (d'ara en endavant "PAE") ha desenvolupat. De fet, és el municipi que compta amb més sòl per a activitats econòmiques de tota la comarca, un 18% del sòl destinat a PAEs al Bages es troba concentrat a Sant Fruitós de Bages.

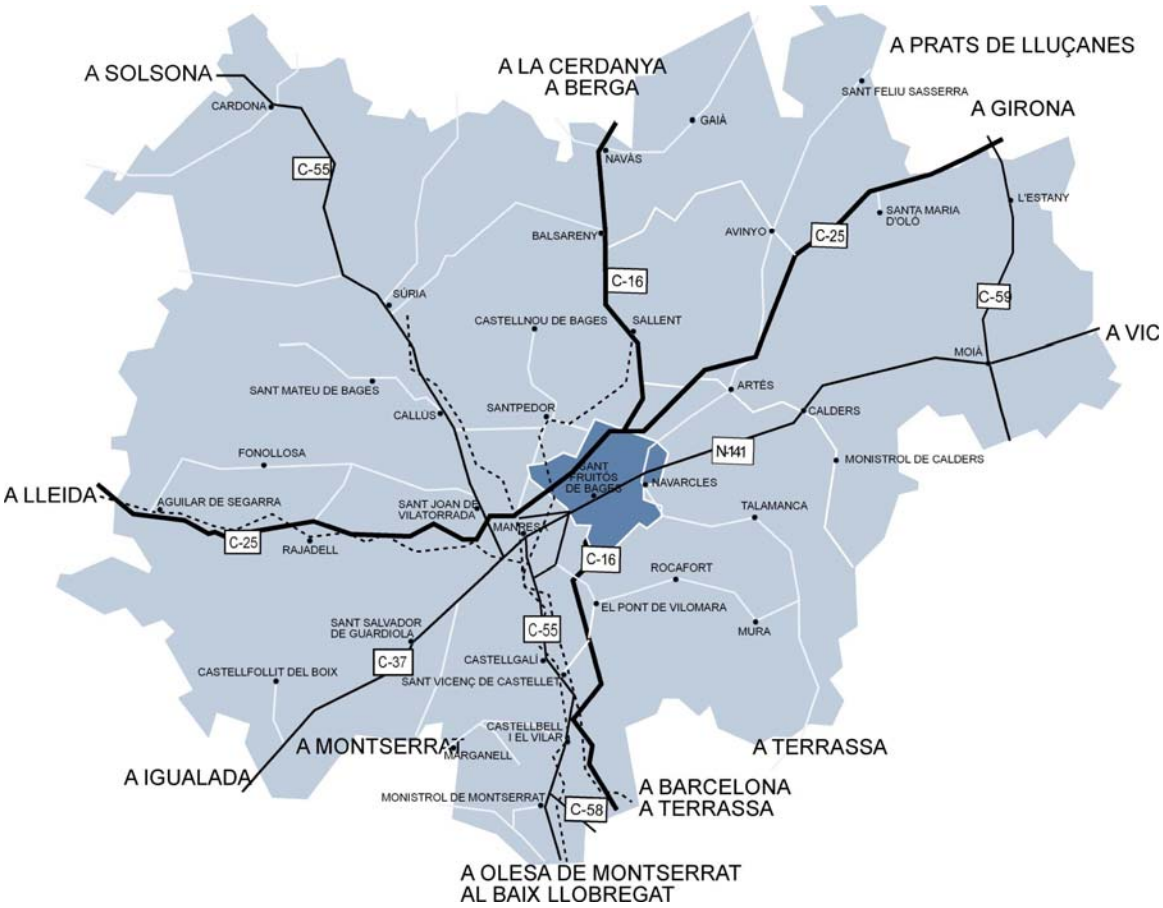

Font: Anuari Estadístic del Bages 2006-2007. Consell Comarcal del Bages.

Sant Fruitós de Bages està distribuït en 5 entitats singulars de població on hi resideixen persones. El propi nucli de Sant Fruitós de Bages, que acull gairebé el 69,4% de la població, les urbanitzacions de Pineda de Bages i Les Brucardes que acullen el 18,6% de la població, els nuclis de Torroella de Baix i La Rosaleda que acullen el 11,9% de la població i el nucli disgregat de Sant Benet de Bages.

Nombre d'habitants a Sant Fruitós de Bages per entitats de població, a 1 gener de 2008

			%
Sant Fruitós de Bages	San Fruitós de Bages	5.494	69,4
	Torroella de Baix	448	5,7
	Sant Benet de Bages	4	0,1
	Les Brucardes	548	6,9
	Pineda de Bages	924	11,7
	La Rosaleda	496	6,3
	TOTAL	**7.914**	**100,0**

Font: Ajuntament de Sant Fruitós de Bages, 2008.

2. Característiques del teixit empresarial del municipi i dels polígons d'activitat econòmica

L'activitat pròpiament industrial apareix a Sant Fruitós de Bages a les darreries del segle XIX amb la implantació de les primeres fàbriques tèxtils: la de Sant Benet i més tard la del Pont Vell (Fàbrica Vermella). A partir dels anys 50 aparegué al voltant del nucli de Torroella de Baix, la implantació de diferents fàbriques com "Peinajes del Río Llobregat" (P.I.Crta d'Artés) o Cremsa (P.I. Llobregat). També s'inicià la proliferació d'empreses al llarg de la l'antiga carretera de Berga i, d'aleshores ençà, el terme municipal ha vist créixer de forma contínua la superfície útil de sòl industrial o sòl per a activitats econòmiques, amb la creació de diversos polígons i zones industrials concentrades, sobretot, al llarg de l'eix C-16c, l'antiga carretera de Berga.

2.1. Teixit empresarial i activitat econòmica

A continuació s'analitzen les característiques de les activitats econòmiques de Sant Fruitós de Bages a partir de les diferents fonts de dades existents.

Primer s'analitzen les dades de l'INSS, Institut Nacional de la Seguretat Social, referent al nombre d'empreses i assalariats donats d'alta al municipi de Sant Fruitós de Bages. Tal i com s'observa als gràfics següents el nombre d'empreses ha tingut una lleugera tendència a l'alça i s'ha mantingut estable al voltant de les 450 empreses els darrers dos anys; en canvi, el nombre de treballadors/ores autònoms ha experimentat un creixement més important i ha assolit la xifra de 765 l'any 2007 i el nombre d'assalariats també ha crescut i s'ha situat a la xifra de 5577 l'any 2007.

Evolució del nombre d'empreses i del nombre d'autònoms al municipi de Sant Fruitós de Bages, 2005-2007.

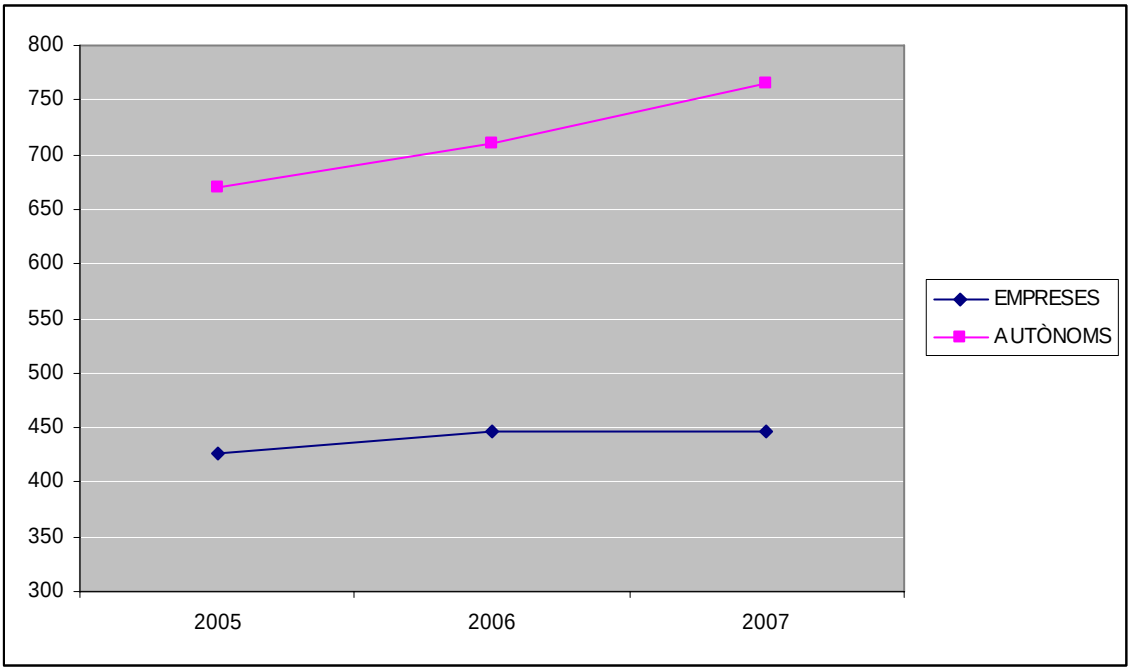

Font: INSS, Institut Nacional de la Seguretat Social, 2008.

**Evolució del nombre d'assalariats
al municipi de Sant Fruitós de Bages, 2005-2007.**

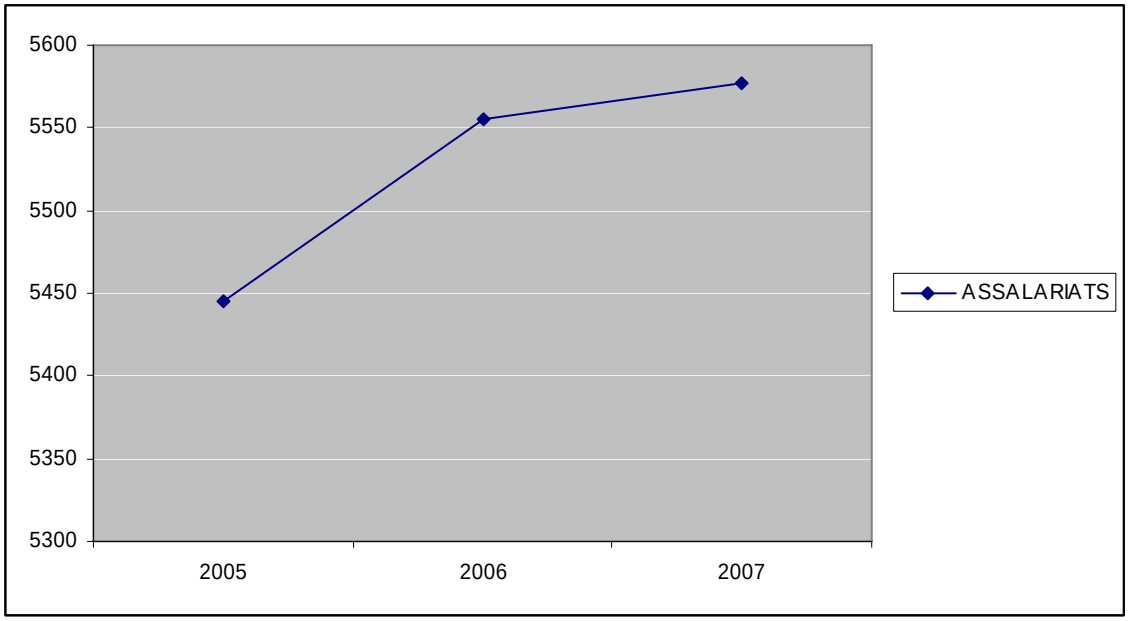

Font: INSS, Institut Nacional de la Seguretat Social, 2008.

	EMPRESES	AUTÒNOMS	ASSALARIATS
2005	426	670	5445
2006	447	711	5555
2007	446	765	5577

Font: INSS, Institut Nacional de la Seguretat Social, 2008.

A continuació s'analitza la tipologia de les activitats donades d'alta al municipi classificades segons la nomenclatura de l'IAE i en base a les dades cedides per la Cambra de Comerç de Manresa i del Cens d'Activitats Econòmiques cedit per l'Ajuntament de Sant Fruitós de Bages. El conjunt d'aquestes dades han estat validades pel Consell Comarcal del Bages en base al treball de camp realitzat a cadascun dels polígons d'activitat econòmica i s'han introduït a la base de dades de polígons i empreses del Bages (http://poligonsiempreses.ccbages.cat) i és a partir d'aquesta que s'han elaborat totes les estadístiques d'aquest estudi i que es mostren a continuació.

L'anàlisi de les activitats donades d'alta actualment al conjunt del municipi de Sant Fruitós de Bages (850 activitats) ens mostra el predomini de les activitats relacionades amb el sector terciari: el comerç, l'hostaleria i la restauració (31,5%) o les institucions financeres, assegurances i serveis de publicitat (13,8%). Hi ha, també, un percentatge important (12,4%) d'activitats secundàries relacionades amb la fabricació de productes metàl·lics i la construcció de maquinària i material elèctric i un percentatge similar (12%) d'activitats relacionades amb el món de la construcció. La resta de sectors tenen una participació minoritària, destacant el sector de la indústria agroalimentària (3,4%).

Activitats de Sant Fruitós de Bages, per sectors, 2008.

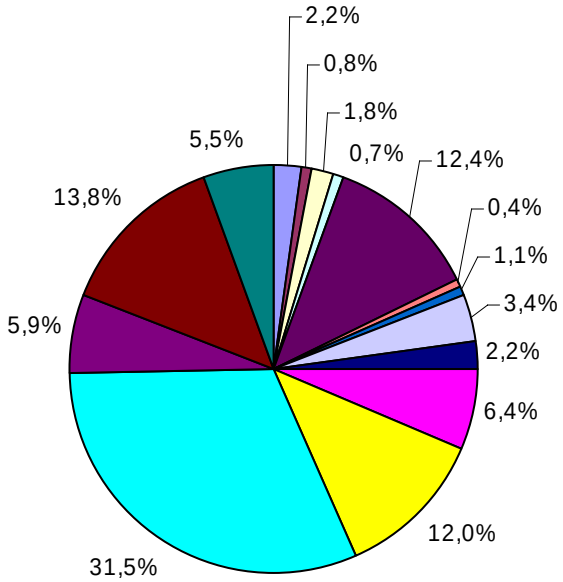

- Sector agrari
- Energia i Aigua
- Extracció i indústria de productes minerals no metàl·lics
- Indústria química
- Fabricació de productes metàl·lics i construcció de maquinària i material elèctric
- Fabricació de material electrònic i d'instruments de precisió
- Construcció de material de transport
- Indústria agroalimentària
- Indústria de tèxtil, cuir i confecció
- Altres indústries manufactureres: fusta, paper i matèries plàstiques
- Construcció
- Comerç, hosteleria i restauració
- Transport i comunicacions
- Institucions financeres, assegurances. Serveis de publicitat
- Altres serveis

Font: http://poligonsiempreses.ccbages.cat Consell Comarcal del Bages, 2008.
En base a les dades cedides per la Cambra de Comerç de Manresa i del Cens d'Activitats Econòmiques cedit per l'Ajuntament de Sant Frutiós de Bages.

D'altra banda, l'anàlisi de les activitats donades d'alta actualment al nucli de Sant Fruitós de Bages però a fora dels polígons d'activitat econòmica (395 activitats), presenta diferències respecte el gràfic anterior. D'una banda, augmenta el pes de les activitats relacionades amb el sector financer i els altres serveis així com amb el sector de la construcció. També augmenta el pes relatiu del sector agrari. Es manté el 31% de pes del sector del comerç, l'hostaleria i la restauració i el pes del sector de la indústria agroalimentària; mentre que disminueix molt la presència dels sectors secundaris, especialment de la fabricació de productes metàl·lics així com d'altres indústries manufactureres, donat que aquestes empreses troben concentrades als polígons.

Activitats del nucli urbà de Sant Fruitós de Bages, per sectors, 2008.

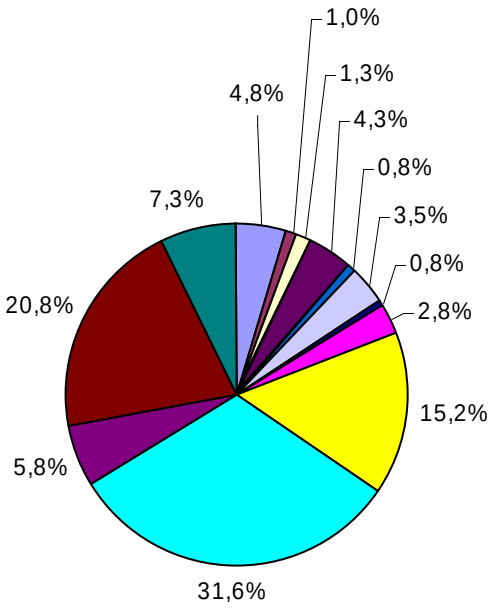

- Sector agrari
- Energia i Aigua
- Extracció i indústria de productes minerals no metàl·lics
- Indústria química
- Fabricació de productes metàl·lics i construcció de maquinària i material elèctric
- Fabricació de material electrònic i d'instruments de precisió
- Construcció de material de transport
- Indústria agroalimentària
- Indústria de tèxtil, cuir i confecció
- Altres indústries manufactureres: fusta, paper i matèries plàstiques
- Construcció
- Comerç, hosteleria i restauració
- Transport i comunicacions
- Institucions financeres, assegurances. Serveis de publicitat
- Altres serveis

Font: http://poligonsiempreses.ccbages.cat Consell Comarcal del Bages, 2008. En base a les dades cedides per la Cambra de Comerç de Manresa i del Cens d'Activitats Econòmiques cedit per l'Ajuntament de Sant Frutiós de Bages.

2.2. Espais d'activitats econòmiques

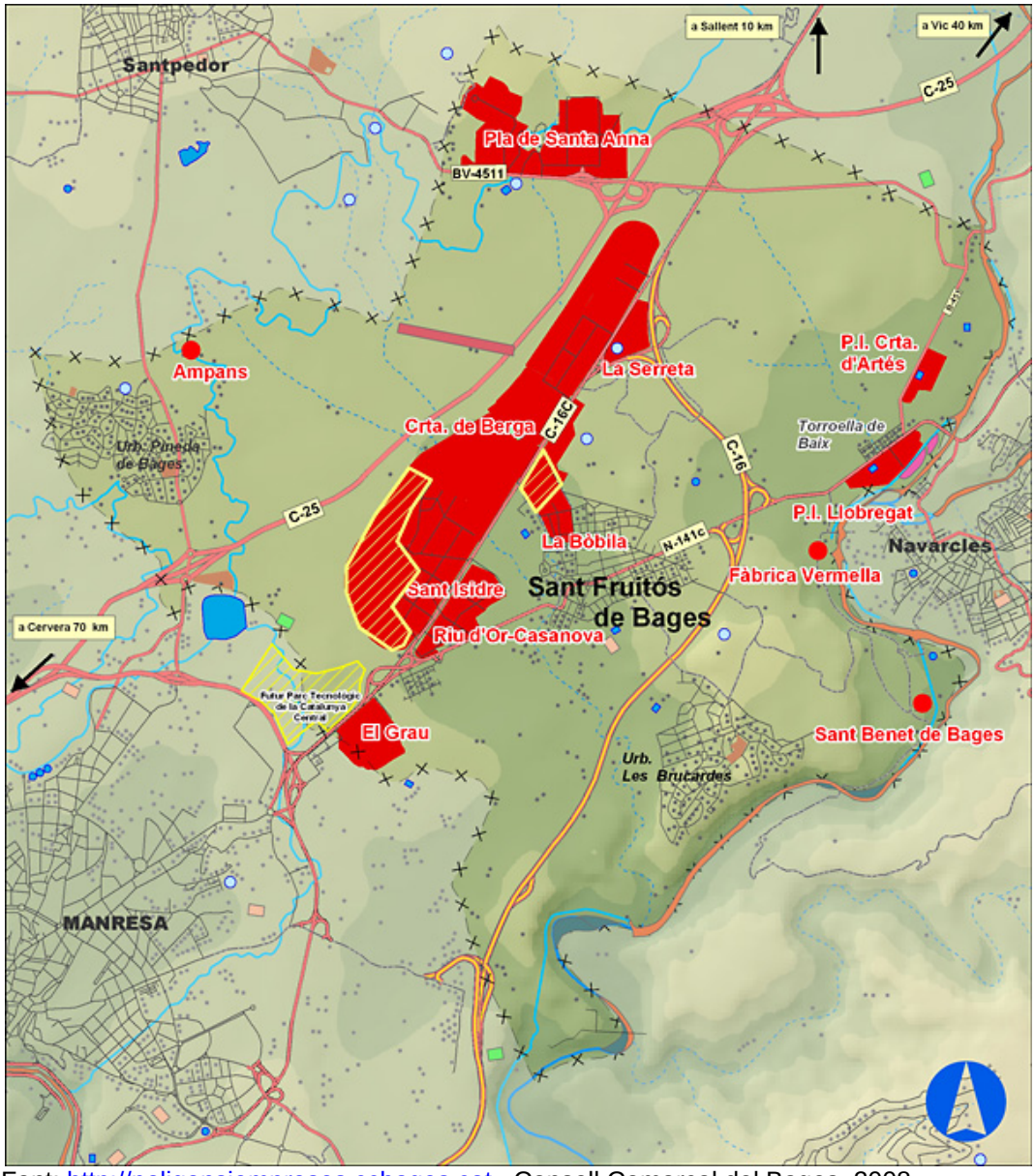

Font: http://poligonsiempreses.ccbages.cat . Consell Comarcal del Bages, 2008.

Aquest és el plànol general amb la ubicació dels espais amb activitat econòmica de Sant Fruitós de Bages. Sant Fruitós compta amb 10 grans zones que s'han anat desenvolupant per fases amb diversos plans urbanístics i, per tant, amb diferent grau d'execució. En vermell s'observa el sòl ja desenvolupat (sòl existent o actualment en construcció) i en ratllat les zones de sòl previstes encara per desenvolupar. Els principals PAE es concentren, sobretot, al llarg de l'eix C-16c, l'antiga carretera de Berga. També s'observen al plànol diferents punts aïllats al plànol on s'hi concentren també activitats econòmiques de diferent índole, és el cas de Sant Benet de Bages o Ampans.

En aquesta taula es pot veure l'extensió total dels espais i l'extensió proporcional a cada PAE.

Polígons d'activitat econòmica de Sant Fruitós de Bages. Hectàrees. 2008

	Extensió total	DESGLÒS EXTENSIÓ TOTAL			DESGLÒS SÒL INDUSTRIAL			
		Sòl d'ús públic	Sòl industrial	Sòl previst	Sòl ocupat	Sòl disponible no edificat	Sòl disponible edificat	Sòl sense dades
P.I. Riu d'Or-Casanova	14,18	5,61	8,57	0,00	8,08	0,00	0,24	0,25
P.I. Sant Isidre	77,68	20,58	31,30	25,80	21,63	5,15	1,14	3,39
P.I. Pla de Santa Anna	67,48	32,01	35,47	0,00	29,48	3,04	0,83	2,12
P.I. Carretera de Berga	89,12	32,14	56,98	0,00	15,00	41,76	0,23	0,00
P.I. El Grau	19,29	6,18	13,11	0,00	2,25	10,26	0,00	0,60
P.I. Llobregat	8,01	0,94	3,05	4,02	1,73	0,00	1,32	0,00
P.I. Carretera d'Artés	8,46	2,06	6,40	0,00	6,40	0,00	0,00	0,00
P.I. La Serreta	7,07	1,38	5,69	0,00	3,93	0,00	0,00	1,77
P.I. La Bòbila	10,94	1,94	4,00	5,01	3,20	0,16	0,18	0,45
Fàbrica Vermella (Pont Vell)	0,56	0,27	0,29	0,00	0,00	0,00	0,00	0,29
Total	**302,79**	**103,09**	**164,87**	**34,83**	**91,69**	**60,36**	**3,94**	**8,88**

Font: http://poligonsiempreses.ccbages.cat Consell Comarcal del Bages, 2008.
Nota: No s'ha inclòs dades de Sant Benet de Bages ni Ampans

Distribució dels sòl per activitats econòmiques a Sant Fruitós de Bages, 2008.

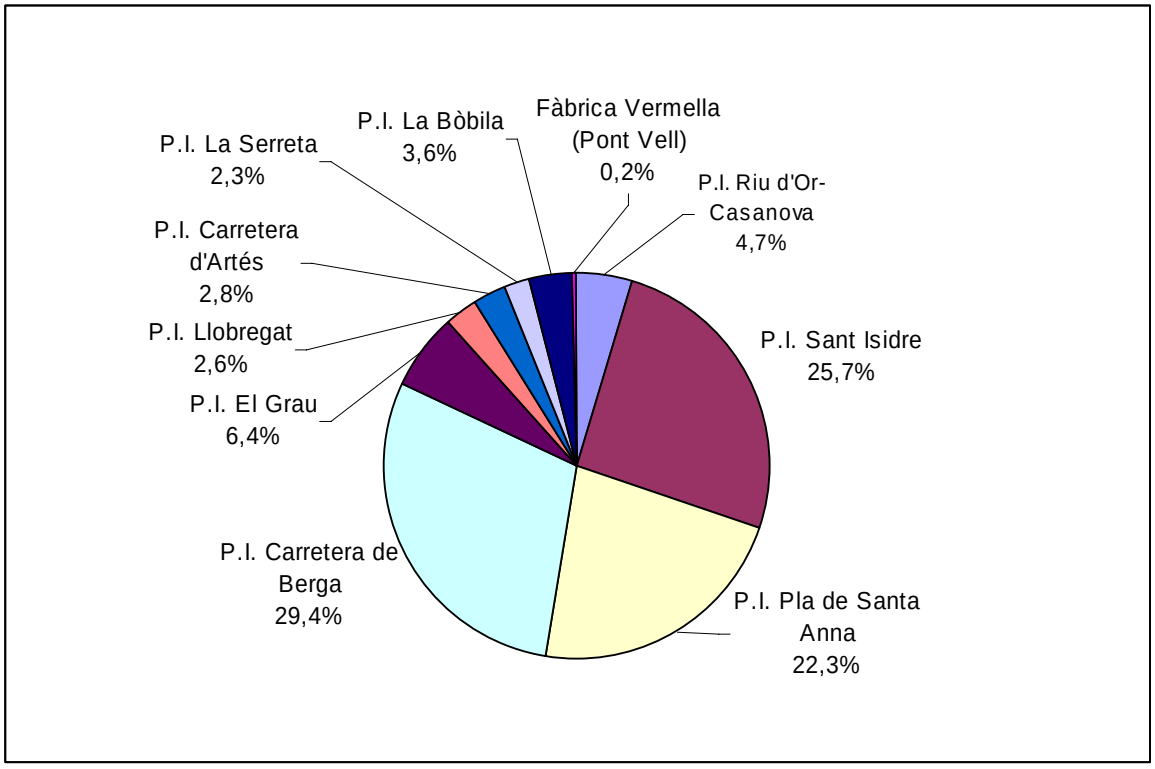

Font: http://poligonsiempreses.ccbages.cat Consell Comarcal del Bages, 2008.
Nota: Dades en % d'extensió total, inclou el sòl previst no executat

Els polígons amb més extensió son els polígons de Sant Isidre, Carretera de Berga i Pla de Santa Anna. Són PAEs de característiques molt diferents:

El nombre d'activitats donades d'alta al PI Carretera de Berga és encara petit donat que és un polígon en desenvolupament actualment on encara s'hi ha d'ubicar moltes empreses, de moment, hi ha algunes grans empreses ubicades que concentren bona part dels treballadors, tal i com s'observa als gràfics següents. El polígon de Santa Anna, en canvi, és un polígon molt consolidat i on ja estan quasi totes les parcel·les ocupades. Actualment, és el polígon de Sant Fruitós de Bages on hi treballen més persones. Com s'observa als gràfics, es tracta d'un polígon amb poques activitats i molts treballadors si el comparem amb el polígon de Sant Isidre on hi ha un ràtio de treballadors per activitat menor. Tot i així el polígon de Sant Isidre encara té espai per acollir noves activitats i treballadors/ores i, a més, hi ha prevista una ampliació que encara no està desenvolupada.

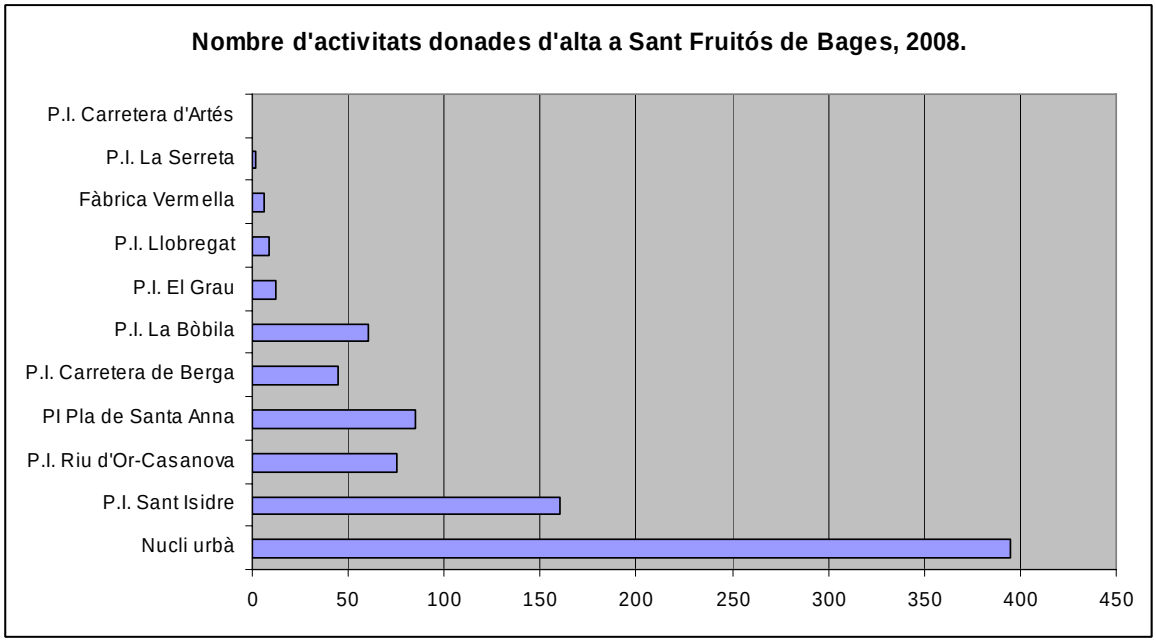

Font: http://poligonsiempreses.ccbages.cat
Nota: no hi ha dades de Sant Benet de Bages

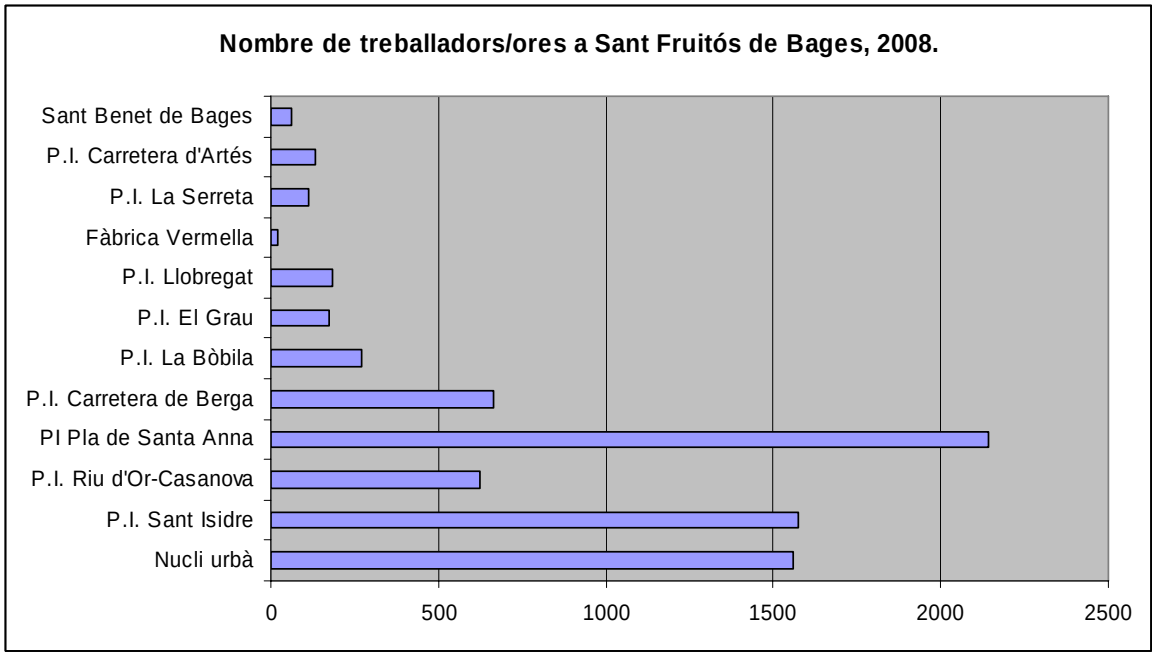

Font: http://poligonsiempreses.ccbages.cat
Nota: Al Pla de Santa Anna s'han comptabilitzat 500 treballadors a la seu de La Caixa d'Estalvis de Manresa tot i que corresponen a tots els treballadors de l'Entitat no només els que treballen a Sant Fruitós de Bages. Al nucli urbà es compta amb dades de treballadors/ores d'un 47% de les empreses

Com s'observa al gràfic anterior, el nombre de treballadors/ores de les empreses ubicades a Sant Fruitós de Bages (més de 7000)[1] és molt superior a la població ocupada al mateix municipi, que és d'unes 3.000 persones segons les últimes dades disponibles que son de l'any 2001. Aquest fet concorda amb les dades de mobilitat laboral del municipi que demostren que Sant Fruitós de Bages és un municipi amb molts llocs de treball i que atrau treballadors i treballadores de tota la comarca del Bages.

[1] Aquesta xifra és superior a la suma d'assalariats i autònoms que dóna l'INSS.

2.2.1 P.I. Pla de Santa Anna

Font: ICC, Institut Cartogràfic de Catalunya, 2008.

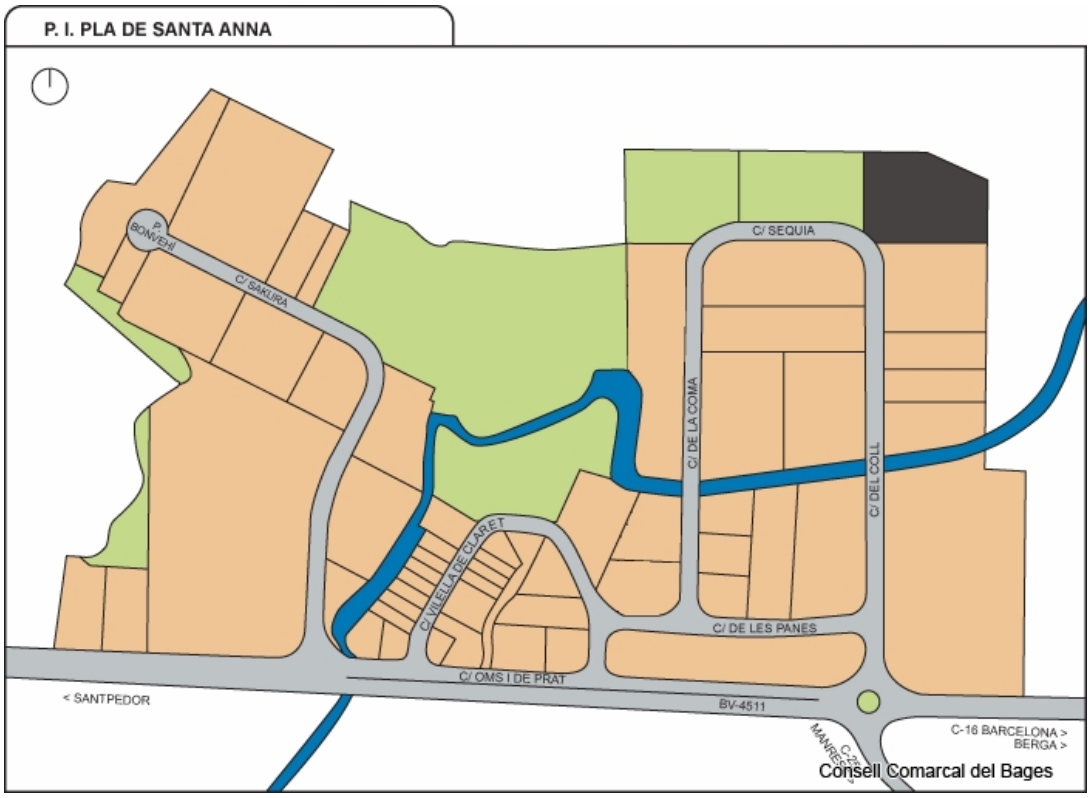

FITXA P.I. PLA DE SANTA ANNA

LOCALITZACIÓ:
Nom polígon: P.I. Pla de Santa Anna
Població: Sant Fruitós de Bages
Situació del polígon: Al nord del terme municipal, a tocar de Santpedor. Al peu de la C-25 i la BV-4511
Tipus d'accés: Eix transversal/ C. Local
Nom de l'accés: C-25 / BV-4511
Origen i destí de l'accés: Lleida-Manresa-Girona / Callús-Navarcles
Distància des del polígon fins a l'origen o destí de l'accés: A 2 km de Santpedor i a 3 km de Sant Fruitós de Bages
Sortida: Accés amb un enllaç des de la C-25 i accés directe des de la BV-4511

ORDENACIÓ URBANÍSTICA:
Usos: Industrial 1a, 2a i 3a categ. i Comercial
Qualificació del sòl: Urbà
Pla d'ordenació: Pla General d'Ordenació Urbanística, revisió. Mod. Puntual PGOU
Situació: Aprovació definitiva
Data d'aprovació: 03/96

SERVEIS URBANÍSTICS I DE TELECOMUNICACIONS:
Xarxa de clavegueram: 100%
Pavimentació: 100%
Voreres: 100%
Xarxa enllumenat públic: 100%
Companyia d'aigua potable: AIGÜES DE MANRESA, S.A.
Companyia d'aigua industrial: AIGÜES DE MANRESA, S.A.
Companyia de gas: Gas Natural SDG, S.A.
Companyia elèctrica: FECSA-ENHER 1, S.A.

CONDICIONS DE LES EDIFICACIONS:
Tipus: 9g aïllada / 6c aïllada
Ocupació màxima: 50% / 60%
Volum màxim edificable: 4,00 m3/m2
Edificabilitat: 1,00 m2/m2
Alçada màxima edificable: 10 m
Superfície de parcel·lació mínima: 2.000 m2

OFERTA:
Extensió total: 674.823 m2
Sòl d'ús públic: 320.105 m2
Sòl industrial: 354.718 m2
- **Sòl industrial ocupat:** 294.770 m2
- **Sòl industrial disponible no edificat:** 30.375 m2
- **Sòl industrial disponible edificat:** 8.340 m2
- **Sòl industrial sense dades:** 21.233 m2

ACCESSIBILITAT I SENYALITZACIÓ:
Adequació de l'accés dels vehicles
Carril d'acceleració: Amb carril d'acceleració
Corba adequada a vehicles de gran tonatge: Si

Elements de comoditat per al vianant
Accessibilitat a peu: Regular
Passos de vianants: Si
Accessibilitat amb carril bici: -

Transport públic
Empresa: Transport públic de Santpedor
Distància a la parada més propera (Km): 2

Aparcament
Aparcament de cotxes: Insuficiència
Aparcament de camions: -

Senyalització
Viària dels accessos: Bona
Viària horitzontal: Bona
Viària vertical: Bona
Informativa (planell del polígon): Bona

Font: Consell Comarcal del Bages, 2008.

Empreses ubicades al P.I. Pla de Santa Anna

El polígon de Pla de Santa Anna és un polígon situat en una cruïlla de comunicacions estratègiques a nivell comarcal i, per tant, és on s'hi ubiquen empreses de transport i comunicacions (intermediaris logístics), que actualment representen el 14% de les activitats donades d'alta al polígon. D'altra banda, és un polígon amb una presència alta d'empreses de fabricació de productes metàl·lics i construcció de maquinaria i material elèctric (22%) un sector característic de la comarca del Bages, especialment vinculats a la fabricació de peces pel sector de l'automoció. També és el polígon on hi ha la seu de la Caixa d'Estalvis de Manresa.

Activitats del P.I Pla de Santa Anna a Sant Fruitós de Bages, per sectors, 2008.

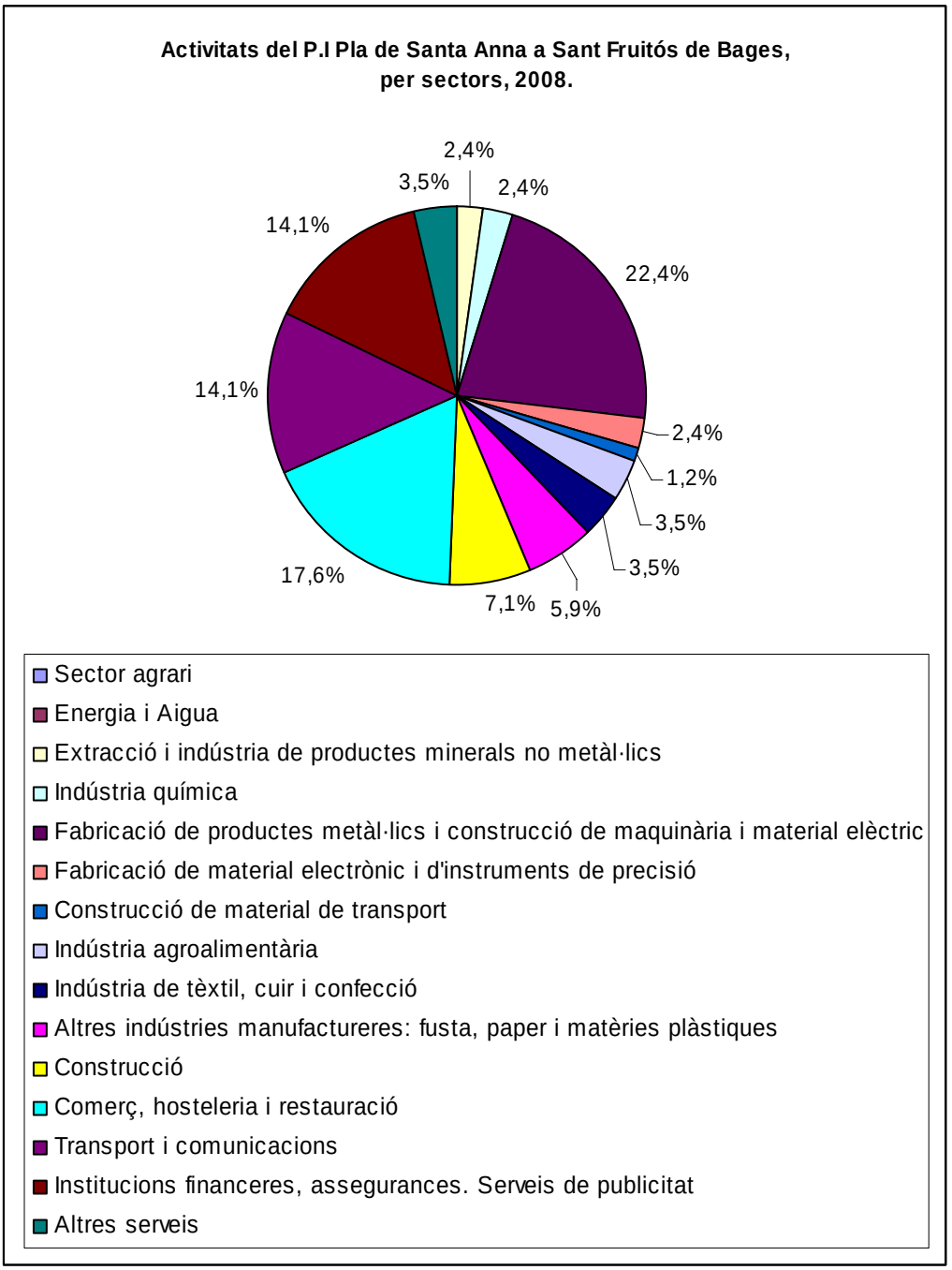

Font: http://poligonsiempreses.ccbages.cat Consell Comarcal del Bages, 2008.

2.2.2 P.I. Sant Isidre

Font: ICC, Institut Cartogràfic de Catalunya, 2008.

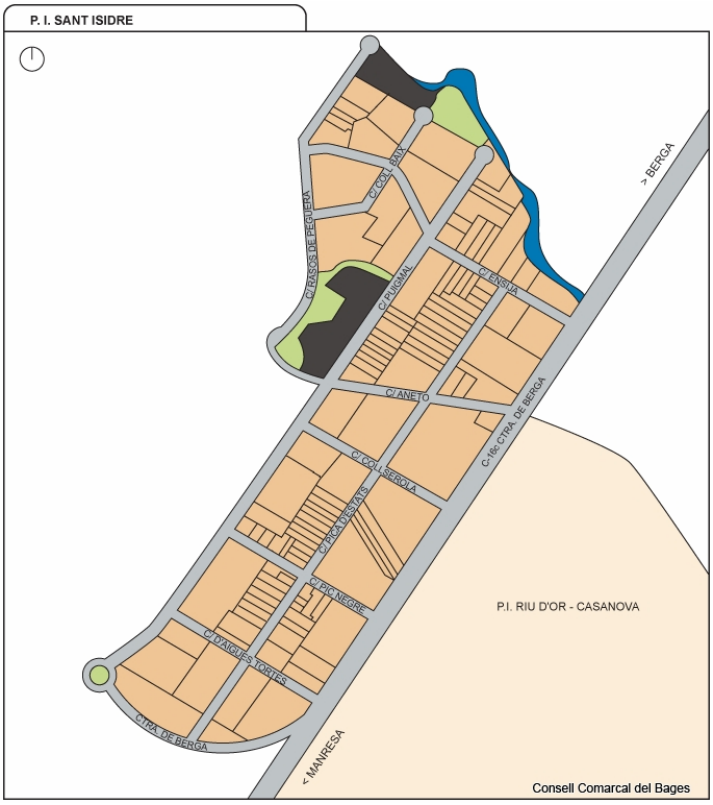


Los Pollitos
Dia

Dem

FITXA P.I. SANT ISIDRE

LOCALITZACIÓ:
Nom polígon: P.I. Sant Isidre
Població: Sant Fruitós de Bages
Situació del polígon: A l'oest del municipi, al peu de la C-16c
Tipus d'accés: Car. Comarcal
Nom de l'accés: C-16c
Origen i destí de l'accés: Manresa / Sant Fruitós
Distància des del polígon fins a l'origen o destí de l'accés: 1 km / 1 km
Sortida: Sí

ORDENACIÓ URBANÍSTICA:
Usos: Industrial 1a, 2a i 3a categ.Comercial
Qualificació del sòl: Urbà (UA 17) /Urbanitzable
Pla d'ordenació: Pla General d'Ordenació Urbanística, revisió. Projecte d'urbanització sector Sant Isidre IV
Situació: Aprovació definitiva
Data d'aprovació: 03/96

SERVEIS URBANÍSTICS I DE TELECOMUNICACIONS:
Xarxa de clavegueram: 100%
Pavimentació: 100%
Voreres: 100%
Xarxa enllumenat públic: 100%
Companyia d'aigua potable: AIGÜES DE MANRESA, S.A.
Companyia d'aigua industrial: AIGÜES DE MANRESA, S.A.
Companyia de gas: ----
Companyia elèctrica: FECSA-ENHER 1, S.A.

CONDICIONS DE LES EDIFICACIONS:
Tipus: 6d seriada / 9b seriada
Ocupació màxima: 75%
Volum màxim edificable: 4,50 m3/m2
Edificabilitat: 1,75 m2/m2
Alçada màxima edificable: 10 m
Superfície de parcel·lació mínima: 360 m2

OFERTA:
Extensió total: 776.777 m2
- **Sòl d'ús públic:** 205.750 m2
- **Sòl industrial:** 313.027 m2
  - **Sòl industrial ocupat:** 216.252 m2
  - **Sòl industrial disponible no edificat:** 51.450 m2
  - **Sòl industrial disponible edificat:** 11.409 m2
  - **Sòl industrial sense dades:** 33.916 m2
- **Sòl previst:** 258.000 m2

ACCESSIBILITAT I SENYALITZACIÓ:
Adequació de l'accés dels vehicles
Carril d'acceleració: Amb carril d'acceleració
Corba adequada a vehicles de gran tonatge: Si

Elements de comoditat per al vianant
Accessibilitat a peu: Regular
Passos de vianants: Si
Limitació de velocitat (Km/h): 50
Accessibilitat amb carril bici: -

Transport públic
Empresa: Línia Sant Fruitós de Bages-Pineda de Bages

Aparcament
Aparcament de cotxes: Insuficiència
Aparcament de camions: -
Limitació de velocitat (Km/h): 50

Senyalització
Viària dels accessos: Bona
Viària horitzontal: Bona
Viària vertical: Bona
Informativa (planell del polígon): Bona

Font: Consell Comarcal del Bages, 2008.

Empreses ubicades al P.I. Sant Isidre

Donada la situació de centralitat d'aquest polígon, a l'entrada del municipi i a l'eix de la C-16c, una via interurbana que comunica amb la capital, Manresa, aquest polígon ha patit un procés de reconversió de les seves activitats i, actualment, hi predominen les activitats comercials (30%). Tot i així, aquestes activitats es concentren a la façana sud, la que és més visible des de la carretera, en canvi, a la resta de vials i donat que és un polígon gran, acull també moltes activitats industrials i especialment del sector metal·lúrgic (19,4%) o d'altres indústries manufactureres (10,6%), tal i com s'observa al gràfic següent.

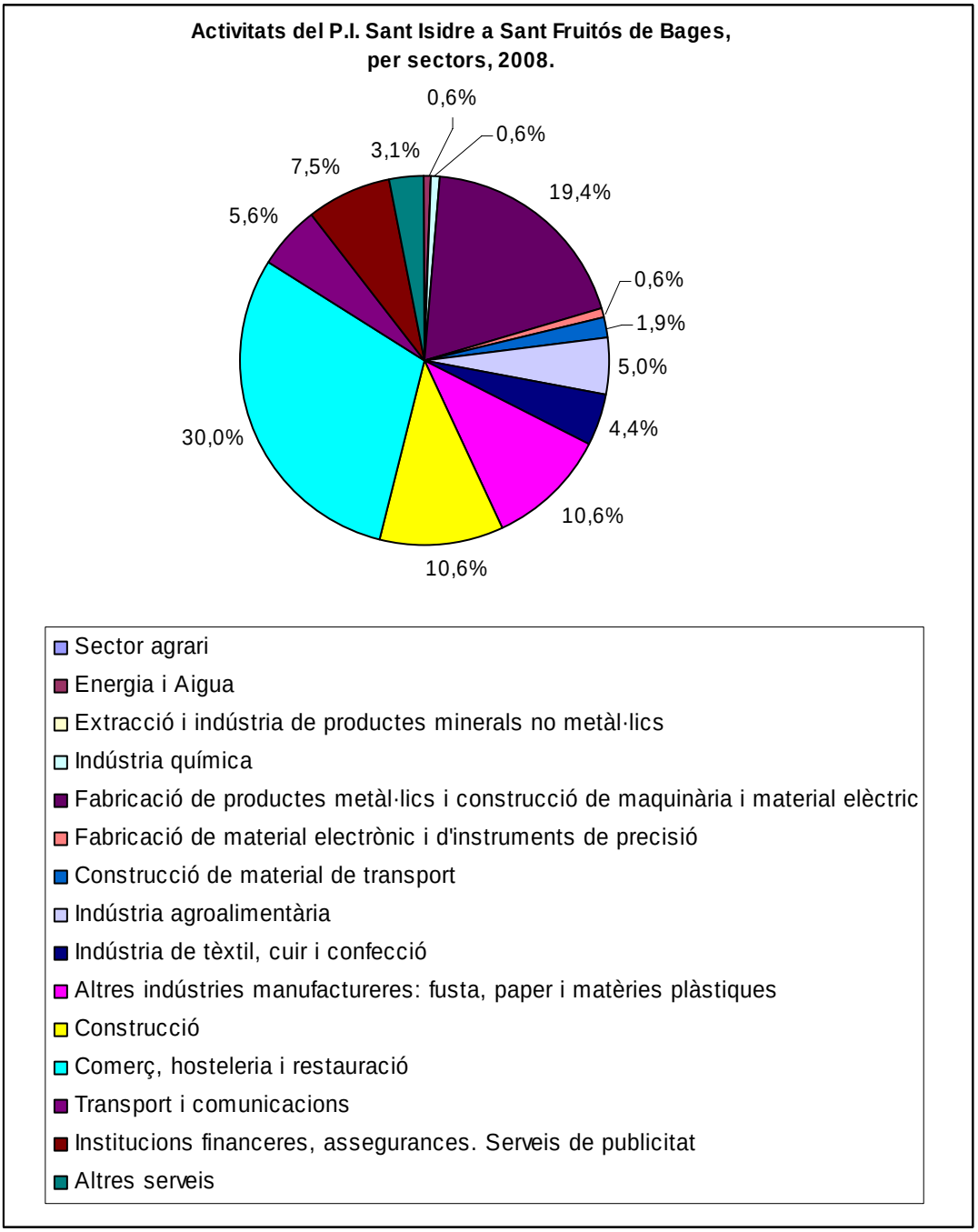

Font: http://poligonsiempreses.ccbages.cat Consell Comarcal del Bages, 2008.

2.2.3 P.I. Riu d'Or-Casanova

Font: ICC, Institut Cartogràfic de Catalunya, 2008.

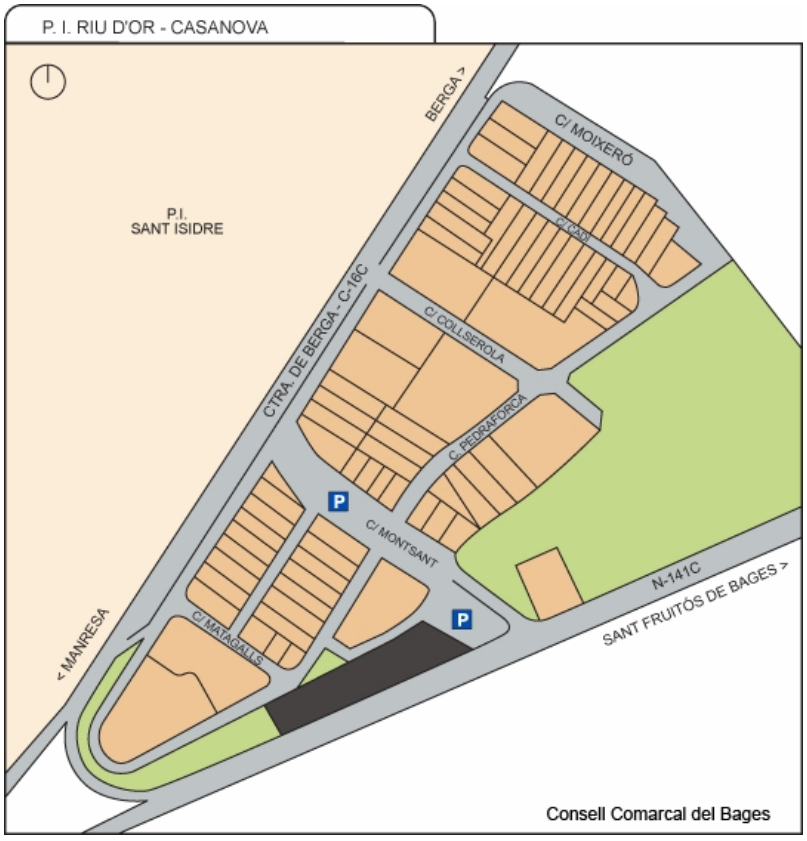

PEUGEOT

HIPER

FITXA P.I. RIU D'OR-CASANOVA

LOCALITZACIÓ:
Nom polígon: P.I. Riu d'Or-Casanova
Població: Sant Fruitós de Bages
Situació del polígon: A l'oest del nucli urbà,entre la C-16c i la B-4512
Tipus d'accés: Car. Comarcal
Nom de l'accés: C-16c / B-4512
Origen i destí de l'accés: Manresa/ Sant Fruitós de Bages
Distància des del polígon fins a l'origen o destí de l'accés: 1 km / 1 km
Sortida: Sí

ORDENACIÓ URBANÍSTICA:
Usos: Industrial 1a, 2a i 3a categ.
Qualificació del sòl: Urbà
Pla d'ordenació: Pla General d'Ordenació Urbanística, revisió
Situació: Aprovació definitiva
Data d'aprovació: 03/96

SERVEIS URBANÍSTICS I DE TELECOMUNICACIONS:
Xarxa de clavegueram: 100%
Pavimentació: 100%
Voreres: 100%
Xarxa enllumenat públic: 100%
Companyia d'aigua potable: AIGÜES DE MANRESA, S.A.
Companyia d'aigua industrial: AIGÜES DE MANRESA, S.A.
Companyia de gas: --
Companyia elèctrica: FECSA-ENHER 1, S.A.

CONDICIONS DE LES EDIFICACIONS:
Tipus: 6d seriada
Ocupació màxima: 75%
Volum màxim edificable: 4,50 m3/m2
Edificabilitat: 1,75 m2/m2
Alçada màxima edificable: 10 m
Superfície de parcel·lació mínima: 360 m2

OFERTA:
Extensió total: 141.820 m2
Sòl d'ús públic: 56.140 m2
Sòl industrial: 85.680 m2
Sòl industrial ocupat: 80.782 m2
Sòl industrial disponible edificat: 2.364 m2
Sòl industrial sense dades: 2.534 m2

ACCESSIBILITAT I SENYALITZACIÓ:
Adequació de l'accés dels vehicles
Carril d'acceleració: Amb carril d'acceleració
Corba adequada a vehicles de gran tonatge: Si

Elements de comoditat per al vianant
Accessibilitat a peu: Regular
Passos de vianants: Si
Limitació de velocitat (Km/h): 50
Accessibilitat amb carril bici: -

Transport públic
Empresa: Transport interurbà Manresa-Sant Fruitós de Bages
Distància a la parada més propera (Km): 2

Aparcament
Aparcament de cotxes: Insuficiència
Aparcament de camions: -
Limitació de velocitat (Km/h): 50

Senyalització
Viària dels accessos: Bona
Viària horitzontal: Bona
Viària vertical: Bona
Informativa (planell del polígon): Bona

Font: Consell Comarcal del Bages, 2008.

Empreses ubicades al P.I. Riu d'Or-Casanova

Donada la situació de centralitat d'aquest polígon, a l'entrada del municipi i a l'eix de la C-16c, una via interurbana que comunica amb la capital, Manresa, les seves activitats es basen en els grans centres comercials de venda al l'engròs i al públic en general (64%). També acull empreses vinculades al sector de la construcció (10,7%), entre d'altres.

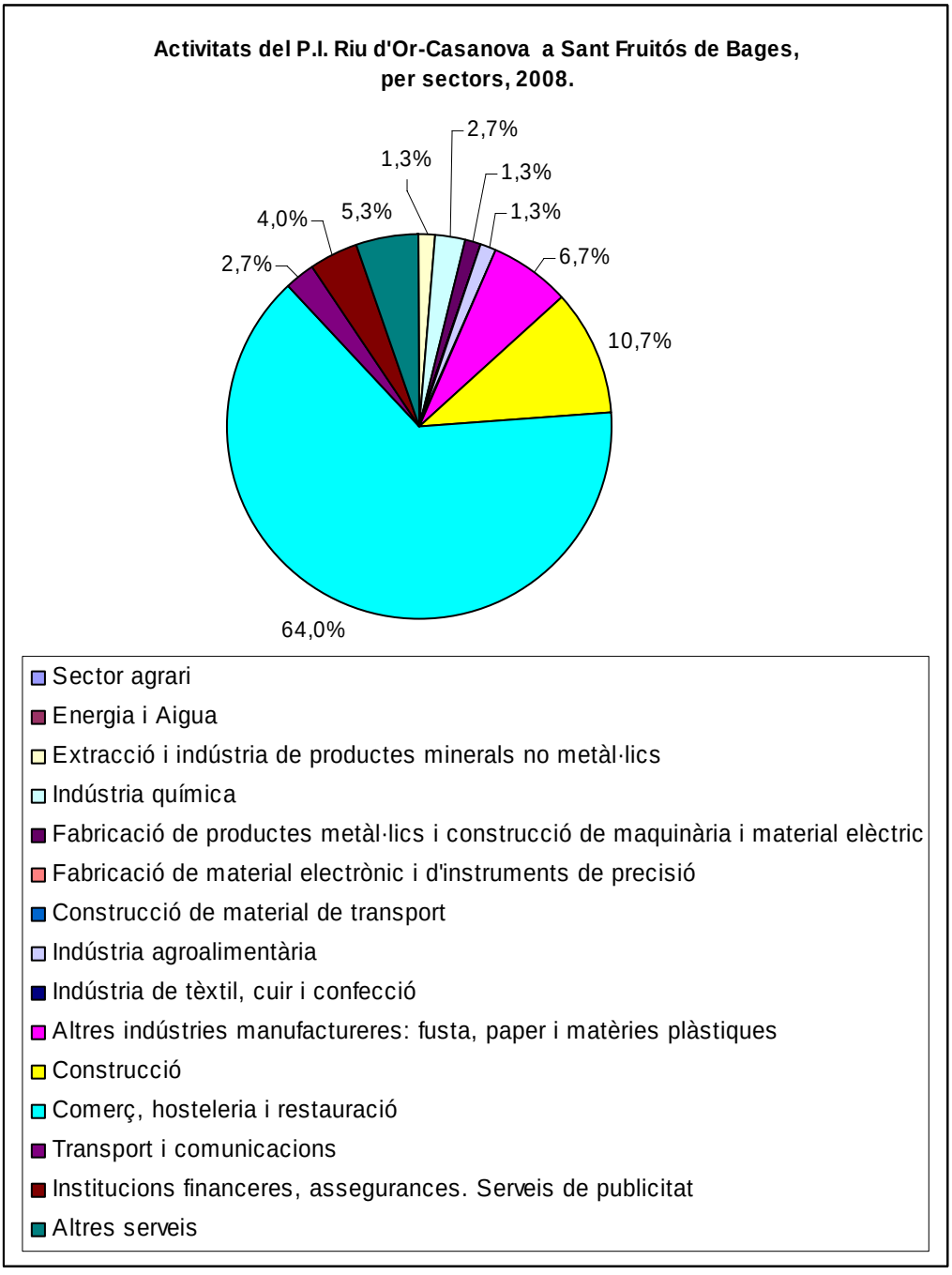

Font: http://poligonsiempreses.ccbages.cat Consell Comarcal del Bages, 2008.

2.2.4 P.I. El Grau

Font: ICC, Institut Cartogràfic de Catalunya, 2008.

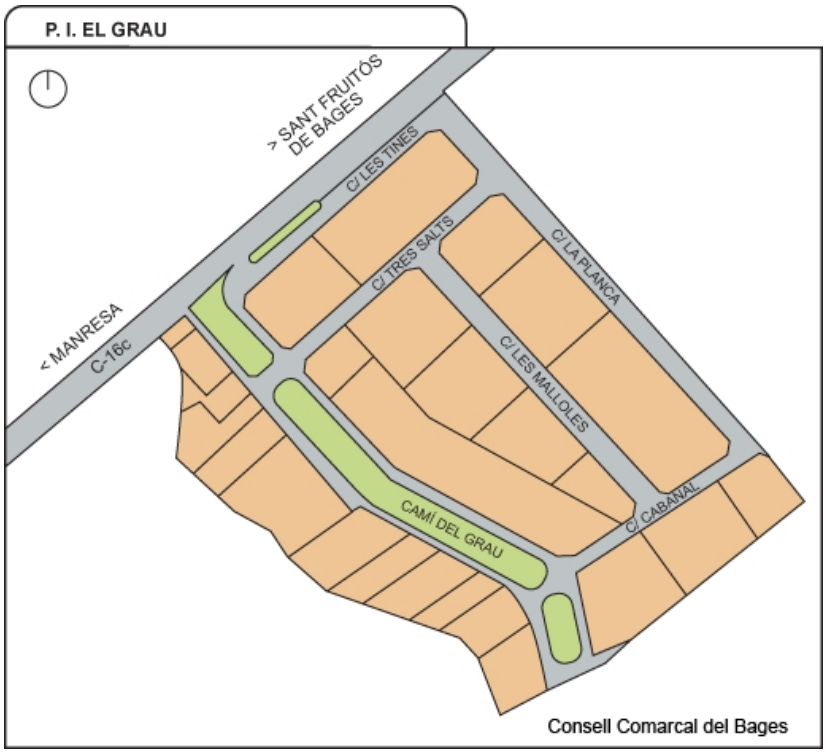

El P.I El Grau és un polígon en desenvolupament, de fet aquest any 2008 s'ha urbanitzat i, per tant, encara no hi ha empreses ubicades a la zona nova. Les 11 empreses que hi ha actualment, estan ubicades al camí del grau, un camí preexistent al nou polígon i on ja s'han anat implantant activitats al llarg dels anys. Aquestes empreses son molt variades, hi trobem varies industries de transformació de metalls, una de tractament de fusta, una empresa agroalimentària, empreses vinculades al sector de construcció, i activitats de activitats de comerç, de lleure i d'altres serveis.

FITXA P.I. EL GRAU

LOCALITZACIÓ:
Nom polígon: P.I. El Grau
Població: Sant Fruitós de Bages
Situació del polígon: Al sud del terme municipal, a tocar del de Manresa, al peu de la BV-4512.
Tipus d'accés: Car. Comarcal
Nom de l'accés: BV-4512
Origen i destí de l'accés: Manresa-Sant Fruitós
Distància des del polígon fins a l'origen o destí de l'accés: 0,5 Km/ 2 Km
Sortida: Sí

ORDENACIÓ URBANÍSTICA:
Usos: Industrial 1a, 2a i 3a categ.Comercial
Qualificació del sòl: Urbanitzable (zona en desenvolupament)
Pla d'ordenació: Pla Genaral d'Ordenació Urbanística, revisió
Situació: Aprovació definitiva
Data d'aprovació: 03/96

SERVEIS URBANÍSTICS I DE TELECOMUNICACIONS:
Xarxa de clavegueram: 100%
Pavimentació: 100%
Voreres: 100%
Xarxa enllumenat públic: 100%
Companyia d'aigua potable: AIGÜES DE MANRESA, S.A.
Companyia d'aigua industrial: AIGÜES DE MANRESA, S.A.
Companyia de gas: ----
Companyia elèctrica: FECSA-ENHER 1, S.A.

CONDICIONS DE LES EDIFICACIONS:
Tipus: 9f aïllada9f seriada
Ocupació màxima: 50% 75%
Volum màxim edificable: 4,00 m3/m24,50 m3/m2
Edificabilitat: 1,00 m2/m21,75 m2/m2
Alçada màxima edificable: 10 m10 m
Superfície de parcel·lació mínima: 2.000 m2/ 360 m2

OFERTA:
Extensió total: 192.881 m2
Sòl d'ús públic: 61.750 m2
Sòl industrial: 131.131 m2
Sòl industrial ocupat: 22.506 m2
Sòl industrial disponible no edificat: 102.591 m2
Sòl industrial sense dades: 6.034 m2

ACCESSIBILITAT I SENYALITZACIÓ: Zona en desenvolupament. Nous accessos en construcció
Adequació de l'accés dels vehicles
Carril d'acceleració: Amb carril d'acceleració
Corba adequada a vehicles de gran tonatge: Si

Elements de comoditat per al vianant
Accessibilitat a peu: Regular
Passos de vianants: -
Accessibilitat amb carril bici: -

Transport públic
Empresa: Línia regular Manresa-Sant Fruitós de Bages (parada La Rosaleda)
Distància a la parada més propera (Km): 0.5

Aparcament
Aparcament de cotxes: Suficiència
Aparcament de camions: -

Senyalització
Viària dels accessos: Bona
Viària horitzontal: Bona
Viària vertical: Bona
Informativa (planell del polígon): No

Font: Consell Comarcal del Bages, 2008.

2.2.5 P.I. Carretera de Berga i P.I. La Serreta

Font: ICC, Institut Cartogràfic de Catalunya, 2008.

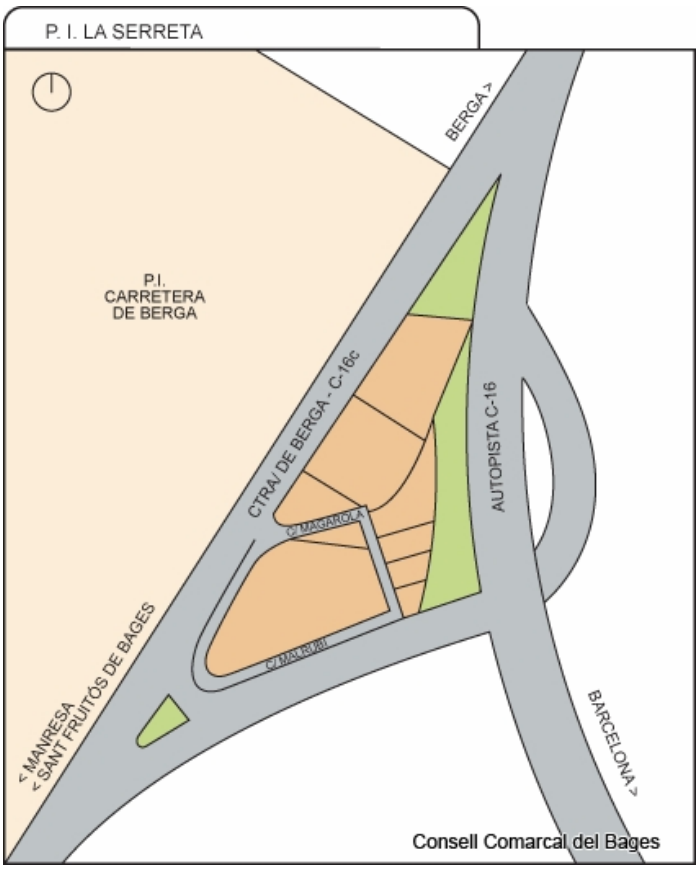
P. I. LA SERRETA
BERGA >
P.I.
CARRETERA
DE BERGA
CTRA/ DE BERGA - C-16c
AUTOPISTA C-16
C/ MAGAROLA
C/ MAURUBI
< MANRESA
< SANT FRUITÓS DE BAGES
BARCELONA >
Consell Comarcal del Bages

Motor Cadi
Motor Cadi

FITXA P.I. LA SERRETA

LOCALITZACIÓ:
Nom polígon: P.I. La Serreta
Població: Sant fruitós de bages
Situació del polígon: Al nord del municipi, al peu de la C-16c
Tipus d'accés: C. Comarcal
Nom de l'accés: C-16c
Origen i destí de l'accés: Manresa-Sallent
Distància des del polígon fins a l'origen o destí de l'accés: A 1,7 km de Sant Fruitós de Bages
Sortida: Sí

ORDENACIÓ URBANÍSTICA:
Usos: Industrial 1a, 2a i 3a categ.Comercial
Qualificació del sòl: Urbà
Pla d'ordenació: Pla General d'Ordenació Urbanística, revisió.
Situació: Aprovació definitiva
Data d'aprovació: 03/96

SERVEIS URBANÍSTICS I DE TELECOMUNICACIONS:
Xarxa de clavegueram: 0%
Pavimentació: 100%
Voreres: 0%
Xarxa enllumenat públic: 100%
Companyia d'aigua potable: AIGÜES DE MANRESA, S.A.
Companyia d'aigua industrial: AIGÜES DE MANRESA, S.A.
Companyia de gas: --
Companyia elèctrica: FECSA-ENHER 1, S.A.

CONDICIONS DE LES EDIFICACIONS:
Tipus: 6c aïllada
Ocupació màxima: 50%
Volum màxim edificable: 4,00 m3/m2
Edificabilitat: 1,00 m2/m2
Alçada màxima edificable: 10 m
Superfície de parcel·lació mínima: 2.000 m2

OFERTA:
Extensió total: 70.686 m2
Sòl d'ús públic: 13.750 m2
Sòl industrial: 56.936 m2
Sòl industrial ocupat: 39.277 m2
Sòl industrial sense dades: 17.659 m2

ACCESSIBILITAT I SENYALITZACIÓ:
Adequació de l'accés dels vehicles
Carril d'acceleració: Sense carril d'acceleració
Corba adequada a vehicles de gran tonatge: -

Elements de comoditat per al vianant
Accessibilitat a peu: Dolenta
Passos de vianants: -
Accessibilitat amb carril bici: -

Transport públic:-

Aparcament
Aparcament de cotxes: Suficiència
Aparcament de camions: -

Senyalització
Viària dels accessos: Dolenta
Viària horitzontal: Dolenta
Viària vertical: Dolenta
Informativa (planell del polígon): No

Font: Consell Comarcal del Bages: 93 693 03 50

Nota: en discontinu marcada la zona en desenvolupament

VIDRIO
VIDRIO
REVIASA

FITXA P.I. CARRETERA DE BERGA

LOCALITZACIÓ:
Nom polígon: P.I. Carretera de Berga
Població: Sant fruitós de bages
Situació del polígon: Al nord-oest del nucli urbà, entre la C-16c i la C-25
Tipus d'accés: C Comarcal
Nom de l'accés: C-16c
Origen i destí de l'accés: Manresa-Sant Fruitós de Bages
Distància des del polígon fins a l'origen o destí de l'accés: 3km de Manresa i 1km de Sant Fruitós de Bages
Sortida: Sí

ORDENACIÓ URBANÍSTICA:
Usos: Industrial 1a, 2a i 3a categ.Comercial
Qualificació del sòl: Urba i urbanitzable
Pla d'ordenació: Pla General d'Ordenació Urbanística, revisió
Situació: Aprovació definitiva
Data d'aprovació: 03/96

SERVEIS URBANÍSTICS I DE TELECOMUNICACIONS:
Xarxa de clavegueram: 100%
Pavimentació: 50%
Voreres: 50%
Xarxa enllumenat públic: 50%
Companyia d'aigua potable: AIGÜES DE MANRESA, S.A.
Companyia d'aigua industrial: AIGÜES DE MANRESA, S.A.
Companyia de gas: --
Companyia elèctrica: FECSA-ENHER 1, S.A.

CONDICIONS DE LES EDIFICACIONS:
Tipus: 9c, 6c, 11c aïllada
Ocupació màxima: 50% / 75%
Volum màxim edificable: 4,00 m3/m2 / 4,5 m3/m2
Edificabilitat: 1,00 m2/m2 / 1,75 m3/m2
Alçada màxima edificable: 10 m
Superfície de parcel·lació mínima: 2.000 m2 / 360 m2

OFERTA: En fase d'urbanització
Extensió total: 891.186 m2
Sòl d'ús públic: 321.375 m2
Sòl industrial: 569.811 m2
  Sòl industrial ocupat: 149.959 m2
  Sòl industrial disponible no edificat: 417.590 m2
  Sòl industrial disponible edificat: 2.262 m2

ACCESSIBILITAT I SENYALITZACIÓ: Zona en desenvolupament. Nous accessos
Adequació de l'accés dels vehicles
Carril d'acceleració: Amb carril d'acceleració
Corba adequada a vehicles de gran tonatge: Si

Elements de comoditat per al vianant
Accessibilitat a peu: Regular
Passos de vianants: Si
Accessibilitat amb carril bici: -

Transport públic: -

Aparcament
Aparcament de cotxes: Suficiència
Aparcament de camions: -

Senyalització
Viària dels accessos: No
Viària horitzontal: No
Viària vertical: No
Informativa (planell del polígon): No

Font: Consell Comarcal del Bages, 2008.

Empreses ubicades al P.I. La Serreta i P.I. Carretera de Berga

A la C-16c, un cop passats els polígons de Sant Isidre i Riu d'Or-Casanova hi trobem, a una banda de la carretera, el petit polígon de La Serreta i, a l'altra banda, el gran polígon anomenat "Carretera de Berga" i que s'ha anat desenvolupant per fases. Aquest polígon ocupa tot l'espai entre la C-16c i l'eix transversal C-25 a partir del cementiri i fins a la intersecció d'ambdues carreteres, així com de l'autopista C-16, i actualment s'està urbanitzant. El gran polígon de la Carretera de Berga serà un dels 3 polígons de major extensió de la comarca del Bages, conjuntament amb els polígons de Plans de la Sala (Sallent) i Bufalvent (Manresa). Actualment, hi ha, però, algunes empreses que ja estan ubicades en aquests polígons. Son empreses ubicades en les zones ja urbanitzades o grans empreses que s'han anat ubicant en aquest espai prèviament a la seva urbanització definitiva. Tal i com s'observa al gràfic, es tracta, d'activitats se sectors molt diversos.

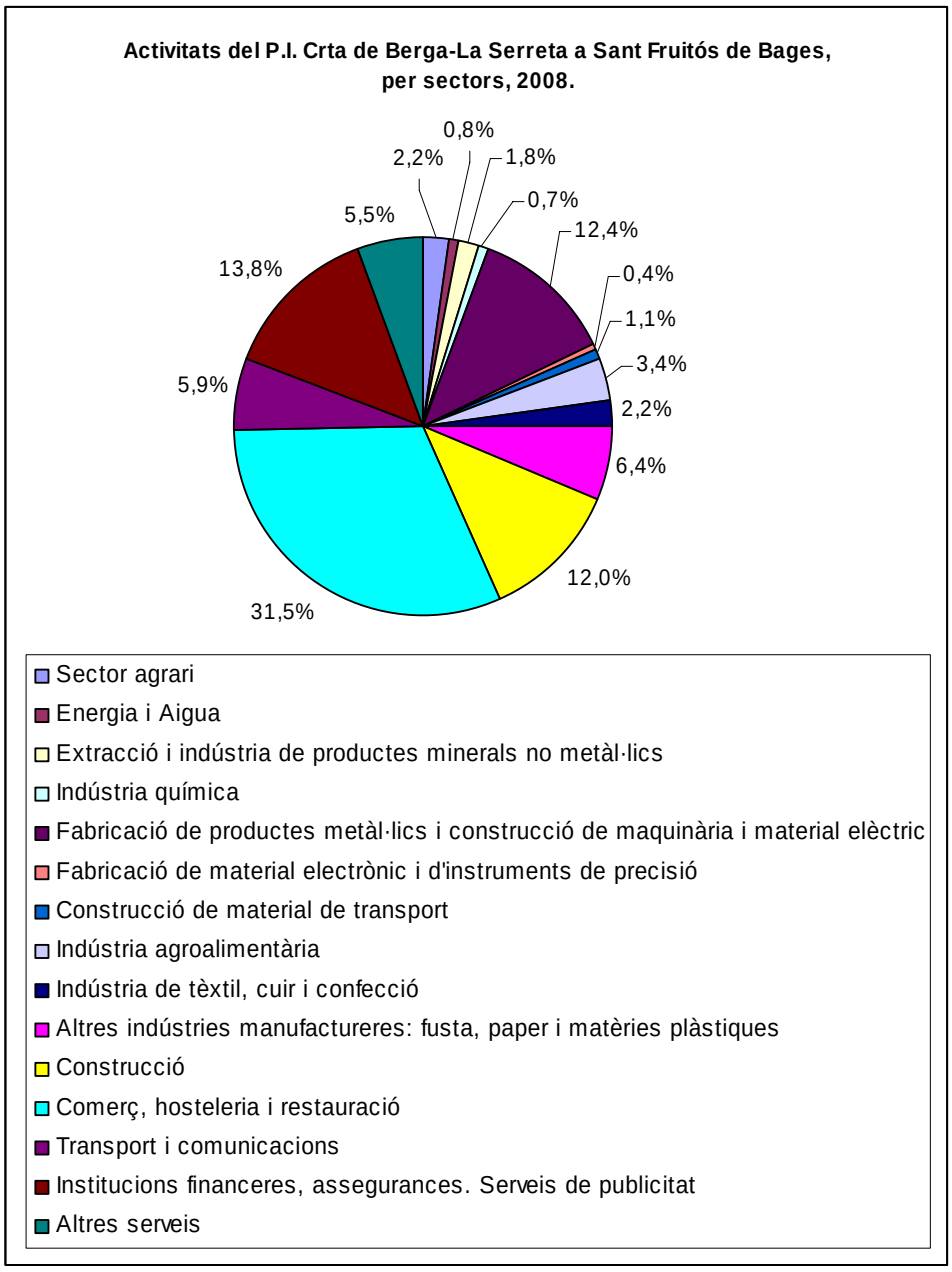

Font: http://poligonsiempreses.ccbages.cat Consell Comarcal del Bages, 2008.

2.2.6 P.I. La Bòbila (nucli urbà)

Font: ICC, Institut Cartogràfic de Catalunya, 2008.

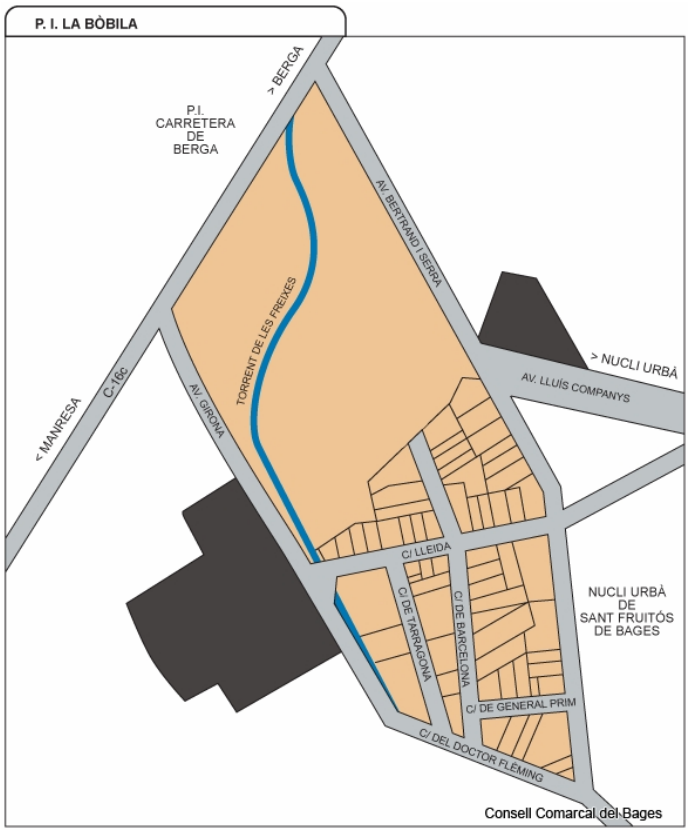

New Malibú
restaurant
saladefestes

DELGADO

FITXA P.I. LA BÒBILA

LOCALITZACIÓ:
Nom polígon: P.I. La Bòbila (Casc Urbà)
Població: Sant Fruitós de Bages
Situació del polígon: Al nord-oest del nucli urbà. Entre la C-16c i la B-4512
Tipus d'accés: Car. Comarcal
Nom de l'accés: C-16c/B-4512
Origen i destí de l'accés: Manresa/ Sant Fruitós de Bages
Distància des del polígon fins a l'origen o destí de l'accés: 1,5 Km / 0,5 Km
Sortida: Accés no directe.

ORDENACIÓ URBANÍSTICA:
Usos: Industrial 1a, 2a categ.Comercial
Qualificació del sòl: Urbà
Pla d'ordenació: Pla General d'Ordenació Urbanística i revisió
Situació: Aprovació definitiva
Data d'aprovació: 03/96

SERVEIS URBANÍSTICS I DE TELECOMUNICACIONS:
Xarxa de clavegueram: 100%
Pavimentació: 100%
Voreres: 100%
Xarxa enllumenat públic: 100%
Companyia d'aigua potable: AIGÜES DE MANRESA, S.A.
Companyia d'aigua industrial: AIGÜES DE MANRESA, S.A.
Companyia de gas: Gas Natural SDG, S.A.
Companyia elèctrica: FECSA-ENHER 1, S.A.

CONDICIONS DE LES EDIFICACIONS:
Tipus: 6B mitgeres
Ocupació màxima: 80%
Volum màxim edificable: 4,50 m3/m2
Edificabilitat: 1,50 m2/m2
Alçada màxima edificable: 10 m
Superfície de parcel·lació mínima: 200 m2

OFERTA:
Extensió total: 109.425 m2
Sòl d'ús públic: 19.362 m2
Sòl industrial: 39.963 m2
Sòl industrial ocupat: 32.018 m2
Sòl industrial disponible no edificat: 1.609 m2
Sòl industrial disponible edificat: 1.802 m2
Sòl industrial sense dades: 4.534 m2
Sòl previst: 50.100 m2

ACCESSIBILITAT I SENYALITZACIÓ:
Adequació de l'accés dels vehicles
Carril d'acceleració: Sense carril d'acceleració
Corba adequada a vehicles de gran tonatge: -

Elements de comoditat per al vianant
Accessibilitat a peu: Bona
Passos de vianants: Si
Limitació de velocitat (Km/h): 50
Accessibilitat amb carril bici: -

Transport públic
Empresa: Transport interurbà de Manresa-Sant Fruitós de Bages
Distància a la parada més propera (Km): 3

Aparcament
Aparcament de cotxes: Insuficiència
Aparcament de camions: -
Limitació de velocitat (Km/h): 50

Senyalització
Viària dels accessos: Regular
Viària horitzontal: Bona
Viària vertical: Bona
Informativa (planell del polígon): No

Font: Consell Comarcal del Bages, 2008

Empreses ubicades al P.I. La Bòbila (nucli urbà)

El polígon de La Bòbila es troba annexat al nucli urbà de Sant Fruitós de Bages, al nord del municipi i per sota de la C-16c. L'espai entre la C-16c i el polígon actual encara no s'ha desenvolupat. Es tracta d'un polígon de petites naus ocupades bàsicament per tallers (de fabricació de productes metàl·lics, material electrònic, fusteries, etc.) i comerços, donada la seva proximitat al nucli urbà. També hi trobem magatzems i petites empreses relacionades amb el sector de la construcció.

Activitats del P.I. La Bòbila de Sant Fruitós de Bages, per sectors, 2008.

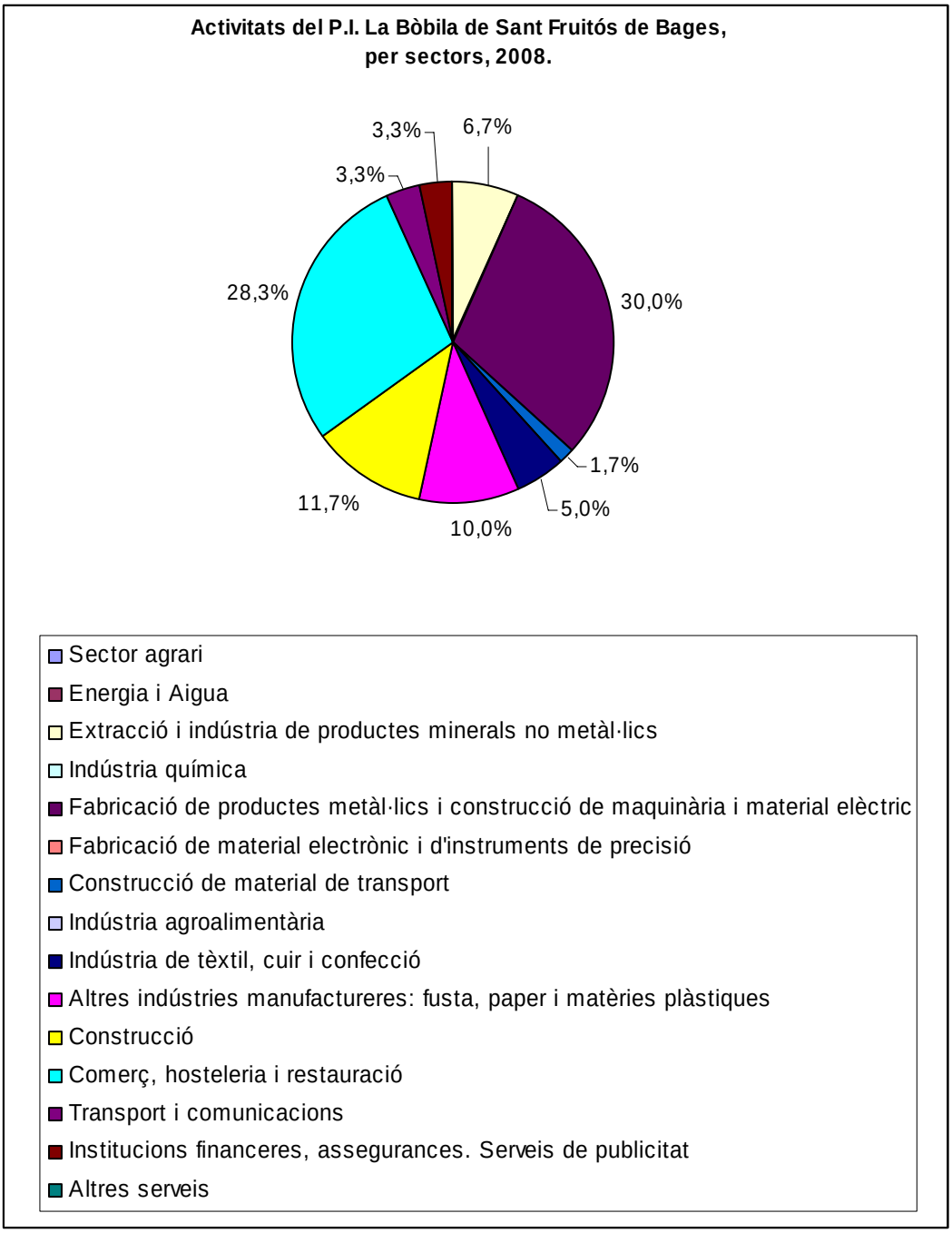

Font: http://poligonsiempreses.ccbages.cat Consell Comarcal del Bages, 2008.

2.2.7 P.I. Carretera d'Artés

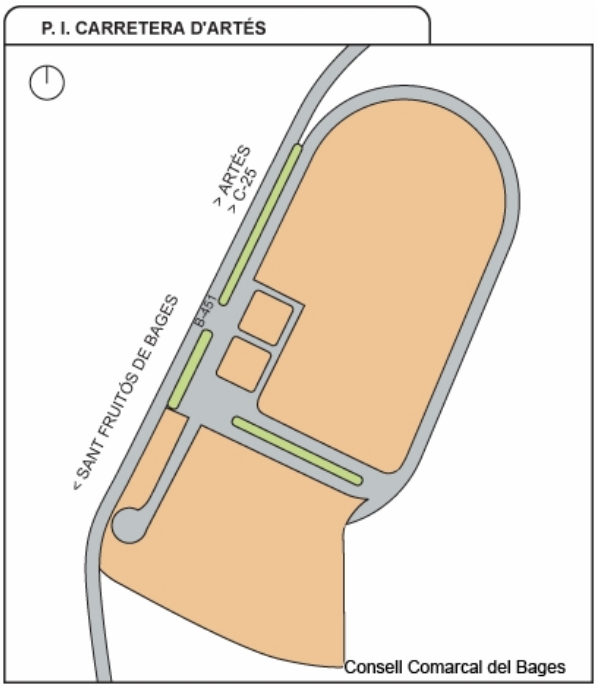

Font: ICC, Institut Cartogràfic de Catalunya, 2008.

Aquest és, de fet, un espai ocupat per una sola indústria tèxtil, PEINAJE DEL RÍO LLOBREGAT, S.A. (PRLL), una de les primeres empreses tèxtils ubicades al municipi que actualment encara continua amb la seva activitat.

FITXA P.I. CARRETERA D'ARTÉS

LOCALITZACIÓ:
Nom polígon: P.I. Carretera d'Artés
Població: Sant Fruitós de Bages
Situació del polígon: A l'est del nucli urbà, al peu de la B-451
Tipus d'accés: C. Local
Nom de l'accés: B-451
Origen i destí de l'accés: Pont de Cabrianes - nucli de Torroella de Baix
Distància des del polígon fins a l'origen o destí de l'accés: A 2 km de Sant Fruitós de Bages
Sortida: Sí

ORDENACIÓ URBANÍSTICA:
Usos: Industrial 1a, 2a i 3a categ.
Qualificació del sòl: Urbà (ua 14)
Pla d'ordenació: Pla General d'Ordenació Urbanística, revisió
Situació: Aprovació definitiva
Data d'aprovació: 03/96

SERVEIS URBANÍSTICS I DE TELECOMUNICACIONS:
Xarxa de clavegueram: 50%
Pavimentació: 50%
Voreres: 50%
Xarxa enllumenat públic: 50%
Companyia d'aigua potable: AIGÜES DE MANRESA, S.A.
Companyia d'aigua industrial: AIGÜES DE MANRESA, S.A.
Companyia de gas: ----
Companyia elèctrica: FECSA-ENHER 1, S.A.

CONDICIONS DE LES EDIFICACIONS:
Tipus: 6c aïllada
Ocupació màxima: 50%
Volum màxim edificable: 4,00 m3/m2
Edificabilitat: 1,00 m2
Alçada màxima edificable: 10 m
Superfície de parcel·lació mínima: Indivisible

OFERTA:
Extensió total: 84.625 m2
Sòl d'ús públic: 20.632 m2
Sòl industrial: 63.993 m2
Sòl industrial ocupat: 63.993 m2

ACCESSIBILITAT I SENYALITZACIÓ:
Adequació de l'accés dels vehicles
Carril d'acceleració: Sense carril d'acceleració

Elements de comoditat per al vianant
Accessibilitat a peu: Dolenta
Passos de vianants: -
Accessibilitat amb carril bici: -

Transport públic
Distància a la parada més propera (Km): 2

Aparcament
Aparcament de cotxes: Suficiència
Aparcament de camions: -

Senyalització
Viària dels accessos: Regular
Viària horitzontal: Regular
Viària vertical: Regular
Informativa (planell del polígon): No

Font: Consell Comarcal del Bages, 2008.

2.2.8 P.I. Llobregat

Font: ICC, Institut Cartogràfic de Catalunya, 2008.

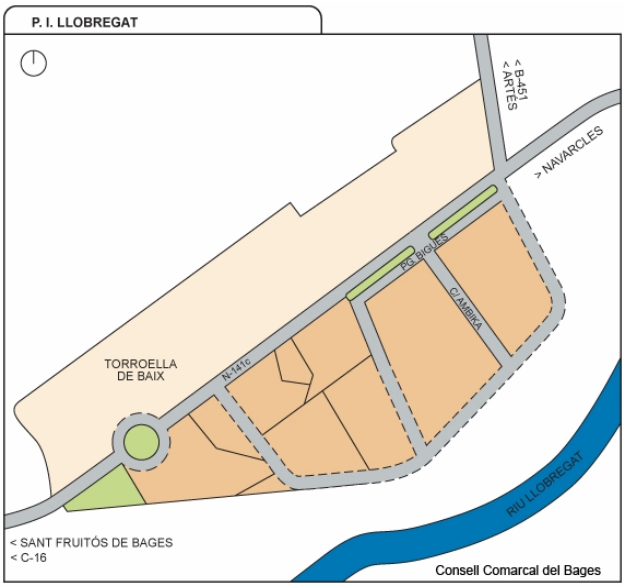

Nota: en discontinu marcada la zona en desenvolupament

A partir dels anys 50 aparegué al voltant del nucli de Torroella de Baix, la implantació de diferents fàbriques com CREMSA. Aquest va ser l'embrió d'aquest polígon del Llobregat o també anomenat de "Torroella". Actualment, al polígon hi ha una zona ja desenvolupada que acull diferents activitats i una zona per desenvolupar que es mostra de forma discontínua als planells. Bàsicament, hi ha 2 grans empreses: DAYCO AUTOMOTIVE SL (DAUCO-CREMSA) i E.E.P.S.A. MOLDEADOS S.A i algunes activitats més petites associades als serveis del nucli de Torroella de Baix.

FITXA P.I. LLOBREGAT

LOCALITZACIÓ:
Nom polígon: P.I. Llobregat
Població: Sant Fruitós de Bages
Situació del polígon: A l'est del nucli urbà, a Torroella de Baix.
Tipus d'accés: C.Comarcal
Nom de l'accés: BV-4512
Origen i destí de l'accés: Manresa-Sant Fruitós de Bages-Navarcles
Distància des del polígon fins a l'origen o destí de l'accés: A 2 km de Sant Fruitós de Bages
Sortida: Sí

ORDENACIÓ URBANÍSTICA:
Usos: Industrial 1a, 2a i 3a categ.Comercial
Qualificació del sòl: Urbà
Pla d'ordenació: Pla General d'Ordenació Urbanística, revisió.
Situació: Aprovació definitiva.
Data d'aprovació: 03/96

SERVEIS URBANÍSTICS I DE TELECOMUNICACIONS:
Xarxa de clavegueram: 100%
Pavimentació: 100%
Voreres: 100%
Xarxa enllumenat públic: 100%
Companyia d'aigua potable: AIGÜES DE MANRESA, S.A.
Companyia d'aigua industrial: AIGÜES DE MANRESA, S.A.
Companyia de gas: Gas Natural SDG, S.A.
Companyia elèctrica: FECSA-ENHER 1, S.A.

CONDICIONS DE LES EDIFICACIONS:
Tipus: 6c aïllada i 9 d seriada
Ocupació màxima: 50%
Volum màxim edificable: 4 m3/m2 i 4,5 m3/m2
Edificabilitat: 1 m2/m2 1,75 m2/m2
Alçada màxima edificable: 10 m
Superfície de parcel·lació mínima: 2.000 m2 i 360 m2

OFERTA:
Extensió total: 80.099 m2
Sòl d'ús públic: 9.375 m2
Sòl industrial: 30.519 m2
Sòl industrial ocupat: 17.319 m2
Sòl industrial disponible edificat: 13.200 m2
Sòl previst: 40.205 m2

ACCESSIBILITAT I SENYALITZACIÓ:
Adequació de l'accés dels vehicles
Carril d'acceleració: Sense carril d'acceleració
Corba adequada a vehicles de gran tonatge: Si

Elements de comoditat per al vianant
Accessibilitat a peu: Regular
Passos de vianants: Si
Limitació de velocitat (Km/h): 50
Accessibilitat amb carril bici: -

Transport públic
Empresa: Transport públic fins a Navarcles, parada a Torroella de Baix

Aparcament
Aparcament de cotxes: Suficiència
Aparcament de camions: -
Limitació de velocitat (Km/h): 50

Senyalització
Viària dels accessos: Bona
Viària horitzontal: Bona
Viària vertical: Bona
Informativa (planell del polígon): No

Font: Consell Comarcal del Bages, 2008.

2.2.9 Fàbrica Vermella (Recinte industrial Pont Vell)

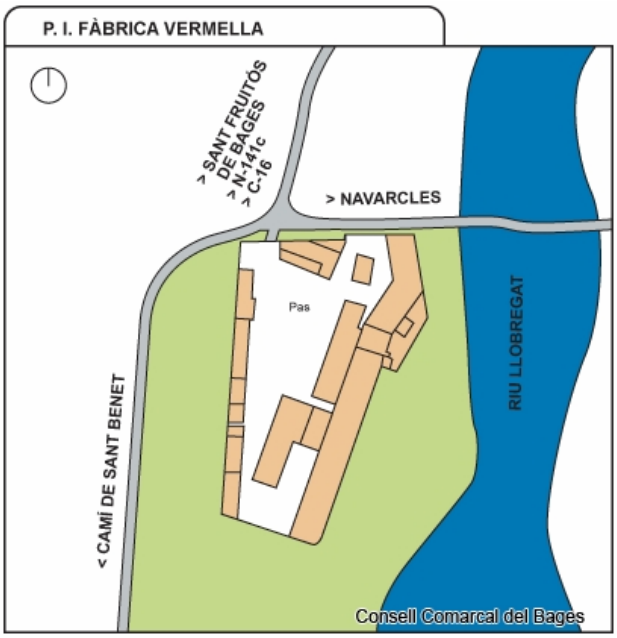

Font: ICC, Institut Cartogràfic de Catalunya, 2008.

La Fàbrica Vermella o Fàbrica del Pont Vell rep aquest nom perquè es troba adossada al Pont Vell de Navarcles. És del segle XVIII i ha acollit activitat bàsicament tèxtil. Hi van arribar a treballar 200 persones. Actualment, encara hi ha ubicades algunes petites empreses i algun magatzem, tot i que es troba en un estat de semiabandonament.

2.2.10 Sant Benet de Bages

Font: ICC, Institut Cartogràfic de Catalunya, 2008.

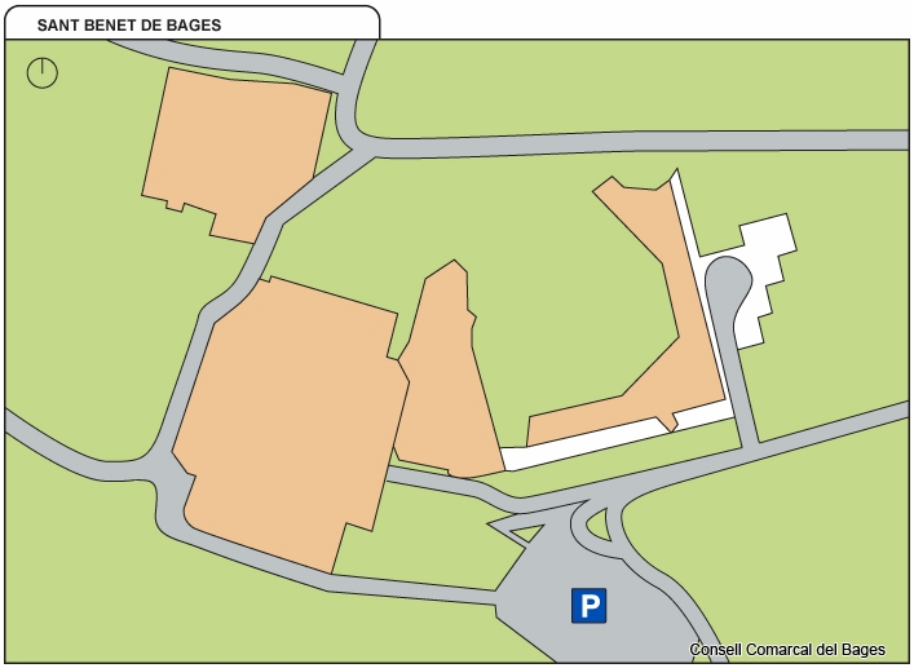

El monestir de Sant Benet de Bages i l'antiga fàbrica de Sant Benet son el referent d'aquest espai que va estar en un deficient estat de conservació fins que, recentment, ha experimentat una transformació important amb la implementació del complex **Mon Sant Benet.**

Món Sant Benet és, actualment, un espai que no es pot considerar un polígon industrial sinó més aviat una zona d'activitats econòmiques enfocades a l'atracció de diferent púbic a les renovades instal·lacions actuals. D'una banda, turistes amb un interès cultural interessats en la història de Sant Benet de Bages i, d'altra banda, empresaris i persones de negocis amb instal·lacions adaptades a les seves necessitats (espais per congressos i convencions, hotel, restaurant, serveis per esdeveniments, etc.). A més, l'atractiu de la Fundació Alícia ha dotat a Mon Sant Benet d'un renom i una projecció que ha posat, al Bages, en els circuits del turisme internacional actual.

3. Conclusions

Teixit empresarial i activitat econòmica

- L'anàlisi de les activitats donades d'alta actualment al conjunt del municipi de Sant Fruitós de Bages (850) ens mostra el predomini de les activitats relacionades amb el sector terciari: el comerç, l'hostaleria i la restauració (31,5%) o les institucions financeres, assegurances i serveis de publicitat (13,8%). Hi ha, també, un percentatge important (12,4%) d'activitats secundàries relacionades amb la fabricació de productes metàl·lics i la construcció de maquinària i material elèctric i un percentatge similar (12%) d'activitats relacionades amb el món de la construcció. La resta de sectors tenen una participació minoritària, destacant el sector de la indústria agroalimentària (3,4%).

- Aquest repartiment modal és molt diferent a cadascun dels polígons d'activitat econòmica del municipi. També varia una mica a la resta d'empreses ubicades al nucli urbà o al terme municipal però fora dels PAE. En aquest àmbit, d'una banda, augmenta el pes de les activitats relacionades amb el sector financer i els altres serveis així com amb el sector de la construcció. També augmenta el pes relatiu del sector agrari. Es manté el 31% de pes del sector del comerç, l'hostaleria i la restauració i el pes del sector de la indústria agroalimentària; mentre que disminueix molt la presència dels sectors secundaris, especialment de la fabricació de productes metàl·lics així com d'altres indústries manufactureres, donat que aquestes empreses troben concentrades als polígons.

- El nombre de treballadors/ores de les empreses ubicades a Sant Fruitós de Bages (més de 7000) és molt superior a la població ocupada al mateix municipi (unes 3.000). Sant Fruitós de Bages és un municipi amb molts llocs de treball i que atrau treballadors i treballadores de tota la comarca del Bages.

Polígons d'Activitats Econòmiques: característiques

- Sant Fruitós de Bages és un municipi situat al Pla de Bages, per tant, en un espai orogràficament molt favorable des d'un punt de vista urbanístic i, alhora, es troba en una situació estratègica respecte les principals vies de comunicació radials de la comarca. Aquest és, doncs, un dels municipis de la comarca que més polígons d'activitats econòmiques (PAEs) ha desenvolupat.

- Sant Fruitós de Bages compta amb **10 grans zones d'activitat econòmica** que s'han anat desenvolupant per fases amb diversos plans urbanístics i, per tant, actualment compten amb diferent grau d'execució:

- Al **PI Carretera de Berga** el nombre d'activitats donades d'alta és encara petit donat que és un polígon en desenvolupament actualment on encara s'hi ha d'ubicar moltes empreses. De moment, hi ha algunes grans empreses ubicades en aquest espai que concentren bona part dels treballadors i treballadores.

- El **P.I. Pla de Santa Anna** és un polígon situat en una cruïlla de comunicacions estratègiques a nivell comarcal i, per tant, és on s'hi ubiquen empreses de transport i comunicacions (intermediaris logístics), entre d'altres. El polígon de Santa Anna és un polígon molt consolidat i on ja estan quasi totes les parcel·les ocupades. Actualment, és el polígon de Sant Fruitós de Bages on hi treballen més persones.

- Al **P.I. Sant Isidre** hi ha un ràtio de treballadors per activitat menor, donat que és un polígon amb parcel·les i empreses més petites, tot i que en conjunt és el segon polígon amb més treballadors/ores del municipi. Aquest polígon ha patit un procés de reconversió de les seves activitats i, actualment, hi predominen les activitats comercials (30%). El polígon Isidre encara té espai per acollir noves activitats i, a més, hi ha prevista una ampliació que encara no està desenvolupada.

- El **P.I. Riu d'Or-Casanova**, donada la seva situació de centralitat a l'entrada del municipi i a l'inici de l'eix de la C-16c, una via interurbana que comunica amb la capital, Manresa; les seves activitats es basen en els grans centres comercials de venda al l'engròs i al públic en general (64%).

- El **P.I de La Bòbila** es troba annexat al nucli urbà de Sant Fruitós de Bages. tracta d'un polígon de petites naus ocupades bàsicament per tallers (de fabricació de productes metàl·lics, material electrònic, fusteries, etc.) i comerços, donada la seva proximitat al nucli urbà. L'espai entre la C-16c i el polígon actual encara no s'ha desenvolupat.

- El **P.I. el Grau** és un polígon en desenvolupament, de fet aquest any 2008 s'ha urbanitzat. Les 11 empreses que hi ha actualment, estan ubicades al camí del grau, un camí preexistent al nou polígon i on ja s'han anat implantant activitats al llarg dels anys.

- A partir dels anys 50 aparegué al voltant del nucli de Torroella de Baix, la implantació de diferents fàbriques com Peinajes del río llobregat (**Pl. Ctra d'Artés**) i com CREMSA. (**P.I del Llobregat**). Actualment, al polígon Llobregat hi ha una zona ja desenvolupada que acull diferents activitats i una zona per desenvolupar.

- A la **Fàbrica Vermella** o Fàbrica del Pont Vell hi van arribar a treballar 200 persones en el sector del tèxtil. Actualment, encara hi ha ubicades algunes petites empreses i algun magatzem, tot i que es troba en un estat de semiabandonament.

- El monestir de Sant Benet de Bages i l'antiga fàbrica de Sant Benet son el referent d'un espai que va estar en un deficient estat de conservació fins que, recentment, ha experimentat una transformació important amb la implementació del complex **Mon Sant Benet.**

A tall de conclusió podem dir que Sant Fruitós de Bages és el municipi que compta amb més sòl per a activitats econòmiques de tota la comarca, un 18% del sòl destinat a PAEs al Bages es troba a Sant Fruitós de Bages. Els principals polígons es concentren, sobretot, al llarg de l'eix C-16c, l'antiga carretera de Berga. Cal posar de relleu el probable futur canvi de caràcter d'aquesta carretera (C-16c, carretera de Berga) la qual es preveu convertir en un eix urbà quan és dugui a terme la variant de connexió de la C-55 (ronda nord de Manresa) amb la C-25 i per tant, s'eviti el transit de pas per aquesta via. Aquest canvi permetria la remodelació d'aquest eix i la millora dels diferents accessos als polígons.

D'altra banda, cal remarcar que actualment s'està desenvolupant, al límit del terme municipal entre Sant Fruitós de Bages i Manresa, el futur **Parc Tecnològic de la Catalunya Central**; una nova i innovadora àrea d'activitat econòmica. Les empreses que s'hi ubicaran seran seleccionades per l'òrgan de gestió del parc (format pel PTB, per les administracions implicades, la UPC, el CTM, la FUB -Fundació Universitària del Bages- i organismes de promoció empresarial i territorial).

4. Fonts Consultades

Ajuntaments de la comarca del Bages. Consell Comarcal del Bages. En http://www.ccbages.cat/mun.htm

Anuari Estadístic del Bages 2006-2007. Consell Comarcal del Bages. Àrea tècnica de desenvolupament comarcal. Manresa, 2008. En http://www.ccbages.cat/estadistica

Associació de Comerciants de Sant Fruitós de Bages: http://stfruitos.com/

Base de dades de polígons i empreses del Bages. Consell Comarcal del Bages. En http://poligonsiempreses.ccbages.cat

Cambra de Comerç de Manresa

Cens d'activitats econòmiques de l'ajuntament de Sant Fruitós de Bages, 2007. Diputació de Barcelona i Ajuntament de Sant Fruitós de Bages.

Diputació de Barcelona. Promoció econòmica, Programa HERMES. http://www.diba.es/hg2/menu_pre.asp

Ferrer i Alòs, Llorenç; Benet i Clarà, Albert; Daura i Jorba, Antoni; Illa i Codina, Antoni; i d'altres., "Història de les comarques de Catalunya. Bages" Volum I i II. Editorial Parcir. Manresa, 1998.

Institut Cartogràfic de Catalunya (ICC) http://www.icc.es

Institut d'Estadística de Catalunya (IDESCAT) http://www.idescat.cat/

Institut Nacional de la Seguretat Social (INSS)
http://www.seg-social.es/Internet_1/Estadistica/index.htm

Instituto Nacional de Estadística (INE) http://www.ine.es/

Llussà i Torra, Rafel. "Canvi industrial i projectes de desenvolupament al Bages i al Berguedà, 1975-1998". Centre d'estudis del Bages. Manresa, 2002.

Municat. Municipis i Comarques de Catalunya. Sistema d'Administració Local. En http://www.municat.net/

Observatori del mercat de treball del Bages Sud. Consorci de Formació i Iniciatives del Bages Sud. http://www.cfibs.es

Oficina Virtual del Catastro. Ministerio de Economia y Hacienda. https://ovc.catastro.meh.es

Oliveras i Samitier, Josep; Giménez Ruiz, José Antonio, "El Bages, transició industrial i centralitat territorial". Col·lecció Catalunya comarcal de Caixa de Catalunya. Barcelona,92.

Solà i Solà, Joaquim; Fluvià i Font, Modest; Sáez Bárcena, Javier; Termes i Rifé, Montserrat. "Possibilitats de desenvolupament industrial sostenible al Bages". Premi Fundació Caixa Manresa 1999. Editorial Angle Editorial, SL. Manresa